



ЗЕМСКОЕ СОБРАНИЕ ДОБРЯНСКОГО МУНИЦИПАЛЬНОГО РАЙОНА

РЕШЕНИЕ

Принято Земским Собранием
Добрянского
муниципального района

27.02.2019

№ 476

**О внесении изменений в решение
Совета депутатов Дивьинского
сельского поселения от 02.08.2010
№ 92 «Об утверждении состава
проекта Генерального плана
Дивьинского сельского поселения»**

В соответствии со статьей 24 Градостроительного кодекса Российской Федерации, Федеральным законом от 06 октября 2003 г. № 131-ФЗ «Об общих принципах организации местного самоуправления в Российской Федерации», статьями 14, 25 Устава Добрянского муниципального района, с целью обеспечения устойчивого развития территории Земское Собрание Добрянского муниципального района

РЕШАЕТ:

1. Внести в решение Совета депутатов Дивьинского сельского поселения от 02 августа 2010 г. № 92 «Об утверждении состава проекта Генерального плана Дивьинского сельского поселения» (в редакции решений Совета депутатов Дивьинского сельского поселения от 19.09.2011 № 172, от 15.10.2014 № 82), следующие изменения:

1.1. наименование изложить в следующей редакции: «Об утверждении Генерального плана Дивьинского сельского поселения Добрянского муниципального района Пермского края»;

1.2. приложение 1 утвердить в новой редакции согласно приложению 1 к настоящему решению: «Генеральный плана Дивьинского сельского поселения Добрянского муниципального района Пермского края»;

1.3. дополнить приложением 2 «Том III. План красных линий» согласно приложению 2 к настоящему решению.

2. Настоящее решение вступает в силу с момента официального опубликования.

3. Опубликовать настоящее решение в источнике официального опубликования – общественно-политической газете Добрянского муниципального района «Камские зори» и разместить на официальном сайте администрации Добрянского муниципального района dobrraion.ru.

Глава муниципального района –
глава администрации Добрянского
муниципального района

К.В. Лызов

Председатель Земского Собрания
Добрянского муниципального района

А.А. Шитов

ООО «Архивариус»
Челябинская обл., г. Магнитогорск, пр. Металлургов, д.12
archivar.ru

Приложение 1
УТВЕРЖДЕНО
решением Земского Собрания
Добрянского муниципального района
от 28.02.2019г № 476



**Внесение изменений в Генеральный план
Дивьинского сельского поселения
Добрянского муниципального района Пермского края**

ГЕНЕРАЛЬНЫЙ ПЛАН

**Том I
Положение о территориальном планировании**

Шифр: А-25.784-16 ГП.ПТП

Заказчик: Муниципальное казенное учреждение «Управление градостроительства и инфраструктуры администрации Добрянского муниципального района»

Директор ООО «Архивариус»

К. Н. Гребенщиков

Магнитогорск, 2016 г.

СОСТАВ ПРОЕКТА

Генеральный план

Основная часть проекта

Том I шифр А-25.784-16 ГП.ПТП

Положение о территориальном планировании.

Том II шифр А-25.784-16 ГП.ОЧП

Графические материалы:

№п/п	Наименование	Лист	Масштаб
1	2	3	4
1	Карта планируемого размещения объектов местного значения. Карта границ населенных пунктов. Карта функциональных зон.	ГП.ОЧП-1	1:25000
2	Карта планируемого размещения объектов местного значения. Карта границ населенного пункта. Карта функциональных зон. п. Дивья	ГП.ОЧП-2	1:5000
3	Карта планируемого размещения объектов местного значения. Карта границ населенного пункта. Карта функциональных зон. п.29-й км	ГП.ОЧП-3	1:5000
4	Карта планируемого размещения объектов местного значения. Карта границ населенного пункта. Карта функциональных зон. п.Ветляны	ГП.ОЧП-4	1:5000
5	Карта планируемого размещения объектов местного значения. Карта границ населенного пункта. Карта функциональных зон. п.Кухтым, п.ст.Кухтым	ГП.ОЧП-5	1:5000
6	Карта планируемого размещения объектов местного значения. Карта границ населенного пункта. Карта функциональных зон. п.Мутная	ГП.ОЧП-6	1:5000
7	Карта планируемого размещения объектов местного значения. Карта границ населенного пункта. Карта функциональных зон. п.Октябрьский	ГП.ОЧП-7	1:5000
8	Карта планируемого размещения объектов местного значения. Карта границ населенного пункта. Карта функциональных зон. п.Родники	ГП.ОЧП-8	1:5000
9	Карта планируемого размещения объектов местного	ГП.ОЧП-9	1:5000

Внесение изменений в Генеральный план Дивьинского сельского поселения
Добрянского муниципального района Пермского края

	значения. Карта границ населенного пункта. Карта функциональных зон. п.Талица		
10	Карта планируемого размещения объектов местного значения. Карта границ населенного пункта. Карта функциональных зон. п.Тракторный	ГП.ОЧП-10	1:5000
11	Карта планируемого размещения объектов местного значения. Карта границ населенного пункта. Карта функциональных зон. п.Усть-Шалашная	ГП.ОЧП-11	1:5000
12	Карта планируемого размещения объектов местного значения. Карта границ населенного пункта. Карта функциональных зон. п.Ярино	ГП.ОЧП-12	1:5000

Материалы по обоснованию проекта

Том II шифр А-25.784-16 ГП.ПЗ

Пояснительная записка.

Том II.1 шифр А-25.784-16 ГП.МОП

Графические материалы:

№п/п	Наименование	Лист	Масштаб
1	2	3	4
1	Карта размещения проектируемой территории в структуре района	ГП.МОП-1	б/м
2	Карта расположения объектов местного значения поселения	ГП.МОП-2	1:25000
3	Карта использования территории поселения с отображением особых экономических зон, особо охраняемых природных территорий федерального, регионального, местного значения, территорий объектов культурного наследия, зон с особыми условиями использования территорий	ГП.МОП-3	1:25000
4	Карта ограничений	ГП.МОП-4	1:25000
5	Карта транспортной инфраструктуры	ГП.МОП-5	1:25000
6	Карта инженерной инфраструктуры и инженерного благоустройства	ГП.МОП-6	1:25000
7	Карта территорий, подверженных риску возникновения чрезвычайных ситуаций природного и техногенного характера	ГП.МОП-7	1:25000

План красных линий

Том IV шифр А-25.784-16 ПКЛ

Графические материалы:

№п/п	Наименование	Лист	Масштаб
1	2	3	4

Внесение изменений в Генеральный план Дивьинского сельского поселения
Добрянского муниципального района Пермского края

1	План красных линий. Разбивочный чертеж красных линий. п. Дивья	ПКЛ-1	1:5000
2	План красных линий. Разбивочный чертеж красных линий. п.29-й км	ПКЛ-2	1:5000
3	План красных линий. Разбивочный чертеж красных линий. п.Ветляны	ПКЛ-3	1:5000
4	План красных линий. Разбивочный чертеж красных линий. п.Кухтым, п.ст.Кухтым	ПКЛ-4	1:5000
5	План красных линий. Разбивочный чертеж красных линий. п.Мутная	ПКЛ-5	1:5000
6	План красных линий. Разбивочный чертеж красных линий. п.Октябрьский	ПКЛ-6	1:5000
7	План красных линий. Разбивочный чертеж красных линий. п.Родники	ПКЛ-7	1:5000
8	План красных линий. Разбивочный чертеж красных линий. п.Талица	ПКЛ-8	1:5000
9	План красных линий. Разбивочный чертеж красных линий. п.Тракторный	ПКЛ-9	1:5000
10	План красных линий. Разбивочный чертеж красных линий. п.Усть-Шалашная	ПКЛ-10	1:5000
11	План красных линий. Разбивочный чертеж красных линий. п.Ярино	ПКЛ-11	1:5000

Запись главного архитектора

Настоящий проект разработан с соблюдением действующего законодательства в области архитектурной деятельности и градостроительства, техническими регламентами и санитарно-эпидемиологическими нормами.

Генеральный план соответствует требованиям статьи 23 Градостроительного кодекса Российской Федерации от 29.12.2004 г. № 190-ФЗ.

Главный архитектор проекта _____ А.С. Компаниец

Состав участников проекта

Директор, главный архитектор ООО «Архивариус», канд. арх., член САП РФ	К.Н. Гребенщиков
Руководитель архитектурно-планировочной мастерской №1, ГАП	Е.С. Левшунова
Руководитель архитектурно-планировочной мастерской №2, ГАП	А.С. Компаниец
Архитекторы	Е.С. Пудова Е.В. Якущенко В.Э. Тарасенко Д.Р. Каримова К.Д. Ступина Н.А. Круч
Инженеры-проектировщики	В.В. Герасина К.А. Игнатьева Р.Ю. Кузнецов
Инженеры-картографы	В.П. Кривенко М.М. Сатдаров
Инженер технического отдела	Д.П. Плотникова

Содержание

<i>ВВЕДЕНИЕ</i>	9
<i>1. СВЕДЕНИЯ О ВИДАХ, НАЗНАЧЕНИИ И НАИМЕНОВАНИЯХ ПЛАНИРУЕМЫХ ДЛЯ РАЗМЕЩЕНИЯ ОБЪЕКТОВ МЕСТНОГО ЗНАЧЕНИЯ ПОСЕЛЕНИЯ, ИХ ОСНОВНЫЕ ХАРАКТЕРИСТИКИ, ИХ МЕСТОПОЛОЖЕНИЕ (ДЛЯ ОБЪЕКТОВ МЕСТНОГО ЗНАЧЕНИЯ, НЕ ЯВЛЯЮЩИХСЯ ЛИНЕЙНЫМИ ОБЪЕКТАМИ, УКАЗЫВАЮТСЯ ФУНКЦИОНАЛЬНЫЕ ЗОНЫ), А ТАКЖЕ ХАРАКТЕРИСТИКИ ЗОН С ОСОБЫМИ УСЛОВИЯМИ ИСПОЛЬЗОВАНИЯ ТЕРРИТОРИЙ В СЛУЧАЕ, ЕСЛИ УСТАНОВЛЕНИЕ ТАКИХ ЗОН ТРЕБУЕТСЯ В СВЯЗИ С РАЗМЕЩЕНИЕМ ДАННЫХ ОБЪЕКТОВ</i>	13
1.1 Сведения о видах, назначении и наименованиях планируемых для размещения объектов местного значения сельского поселения, их основные характеристики, их местоположение	13
1.2 Характеристики зон с особыми условиями использования территории	29
<i>2. ПАРАМЕТРЫ ФУНКЦИОНАЛЬНЫХ ЗОН, А ТАКЖЕ СВЕДЕНИЯ О ПЛАНИРУЕМЫХ ДЛЯ РАЗМЕЩЕНИЯ В НИХ ОБЪЕКТАХ ФЕДЕРАЛЬНОГО ЗНАЧЕНИЯ, ОБЪЕКТАХ РЕГИОНАЛЬНОГО ЗНАЧЕНИЯ, ОБЪЕКТАХ МЕСТНОГО ЗНАЧЕНИЯ, ЗА ИСКЛЮЧЕНИЕМ ЛИНЕЙНЫХ ОБЪЕКТОВ</i>	35
2.1 Параметры функциональных зон.....	36
2.2 Сведения о планируемых для размещения объектов федерального значения, объектах регионального значения, объектах местного значения, за исключением линейных объектов	37
Карта планируемого размещения объектов местного значения. Карта границ населенных пунктов. Карта функциональных зон.	43
Карта планируемого размещения объектов местного значения. Карта границ населенных пунктов. Карта функциональных зон. П.Дивья.....	44
Карта планируемого размещения объектов местного значения. Карта границ населенных пунктов. Карта функциональных зон. П.29-й км	45
Карта планируемого размещения объектов местного значения. Карта границ населенных пунктов. Карта функциональных зон. П.Ветляны	46
Карта планируемого размещения объектов местного значения. Карта границ населенных пунктов. Карта функциональных зон. П.Кухтым, п.ст.Кухтым	47
Карта планируемого размещения объектов местного значения. Карта границ населенных пунктов. Карта функциональных зон. П.Мутная	48
Карта планируемого размещения объектов местного значения. Карта границ населенных пунктов. Карта функциональных зон. П.Октябрьский.....	49
Карта планируемого размещения объектов местного значения. Карта границ населенных пунктов. Карта функциональных зон. П.Родники.....	50
Карта планируемого размещения объектов местного значения. Карта границ населенных пунктов. Карта функциональных зон. П.Талица	51
Карта планируемого размещения объектов местного значения. Карта границ населенных пунктов. Карта функциональных зон. П.Трактовый.....	52
Карта планируемого размещения объектов местного значения. Карта границ населенных пунктов. Карта функциональных зон. П.Усть-Шалашная.....	53
Карта планируемого размещения объектов местного значения. Карта границ населенных пунктов. Карта функциональных зон. П.Ярино	54

ВВЕДЕНИЕ

Проект разработан ООО «Архивариус» по заказу Муниципального казенного учреждения «Управление градостроительства и инфраструктуры администрации Добрянского муниципального района» (Муниципальный контракт №57/16 от 05.05.2016) в соответствии с:

- Градостроительным кодексом РФ от 29.12.2004 № 190-ФЗ;
- Земельным Кодексом РФ от 25.10.2001 № 136-ФЗ;
- Водным Кодексом РФ от 03.06.2006 № 74-ФЗ;
- Лесным Кодексом РФ от 04.12.2006 № 200-ФЗ;
- Федеральным законом от 06.10.2003 № 131-ФЗ «Об общих принципах организации местного самоуправления в РФ»;
- Федеральным законом от 18.06.2001 № 78-ФЗ «О землеустройстве»;
- Федеральным законом от 14.03.1995 № 33-ФЗ «Об особо охраняемых территориях»;
- Федеральным законом от 25.06.2002 № 73-ФЗ «Об объектах культурного наследия, памятниках истории и культуры народов Российской Федерации»;
- Федеральным законом от 30.03.1999 № 52-ФЗ «О санитарно-эпидемиологическом благополучии населения»;
- Федеральным законом от 21.12.1994 № 68-ФЗ «О защите населения и территорий от чрезвычайных ситуаций природного и техногенного характера»;
- Федеральным законом от 10.01.2002 № 7-ФЗ «Об охране окружающей среды»;
- Федеральным законом от 21.12.1994 № 69-ФЗ «О пожарной безопасности»;
- Федеральным законом от 24.07.2007 № 221-ФЗ «О государственном кадастре недвижимости»;
- Федеральным законом от 15.04.1998 N 66-ФЗ «О садоводческих, огороднических и дачных некоммерческих объединениях граждан»;
- Федеральным законом от 22.07.2008 № 123-ФЗ «Технический регламент о требованиях пожарной безопасности»;
- Федеральным законом от 26.03.2003 № 35-ФЗ «Об электроэнергетике»;
- Федеральным законом от 27.07.2010 № 190-ФЗ «О теплоснабжении»;
- Федеральным законом от 21.07.2011 № 256-ФЗ «О безопасности объектов топливно-энергетического комплекса»;
- Федеральным законом от 31.03.1999 № 69-ФЗ «О газоснабжении в Российской Федерации»;
- Федеральным законом от 07.12.2011 № 416-ФЗ «О водоснабжении и водоотведении»;
- Федеральным законом от 07.07.2003 № 126-ФЗ «О связи»;
- Федеральным законом от 04.12.2007 № 329-ФЗ «О физической культуре и спорте в Российской Федерации»;
- Федеральным законом от 21.07.1997 № 116-ФЗ «О промышленной безопасности опасных производственных объектов»;
- Федеральным законом от 30.12.2015 N 431-ФЗ «О геодезии, картографии и пространственных данных и о внесении изменений в отдельные законодательные акты Российской Федерации»;
- СНиП 11-04-2003 «Инструкция о порядке разработки, согласования, экспертизы и утверждения градостроительной документации»;
- Методическими рекомендациями по разработке проектов генеральных планов поселений и городских округов (утв. Приказом Министерства регионального развития РФ от 26.05.2011 г. № 244);

- СП 42.13330.2016 «СНиП 2.07.01-89* Градостроительство. Планировка и застройка городских и сельских поселений» (утв. Приказом Минстроя России от 30.12.2016 г. № 1034/пр);
- СанПиН 2.2.1/2.1.1.1200-03 «Санитарно-защитные зоны и санитарная классификация предприятий, сооружений и иных объектов»;
- Действующим законодательством в области архитектурной деятельности и градостроительства, строительными и санитарно-эпидемиологическими нормами;
- Постановлением Правительства РФ от 3 февраля 2014 года № 71 «Об утверждении Правил направления органами государственной власти и органами местного самоуправления документов, необходимых для внесения сведений в государственный кадастр недвижимости, в федеральный орган исполнительной власти, уполномоченный в области государственной регистрации прав на недвижимое имущество и сделок с ним, кадастрового учета и ведения государственного кадастра недвижимости, а также о требованиях к формату таких документов в электронной форме»;
- Постановлением Правительства РФ от 30 июля 2009 года № 621 «Об утверждении формы карты (плана) объекта землеустройства и требований к ее составлению»;
- Постановлением Правительства Российской Федерации от 25.04.2012 № 390 «О противопожарном режиме»;
- Постановлением Правительства Российской Федерации от 17.10.2009 № 823 «О схемах и программах перспективного развития электроэнергетики»;
- Постановлением Правительства Российской Федерации от 08.08.2012 № 808 «Об организации теплоснабжения в Российской Федерации и о внесении изменений в некоторые акты Правительства Российской Федерации»;
- Постановлением Правительства Российской Федерации от 05.09.2013 № 782 «О схемах водоснабжения и водоотведения»;
- Постановлением Правительства Российской Федерации от 29.10.2010 № 870 «Об утверждении технического регламента о безопасности сетей газораспределения и газопотребления»;
- Постановление Правительства Российской Федерации от 24.02.2009 № 160 «О порядке установления охранных зон объектов электросетевого хозяйства и особых условий использования земельных участков, расположенных в границах таких зон»;
- Постановление Правительства Российской Федерации от 20.11.2000 № 878 «Об утверждении Правил охраны газораспределительных сетей»;
- Постановлением Правительства РФ от 20.08.2009 №688 «Об утверждении правил установления на местности границ объектов землеустройства»;
- Постановление Госгортехнадзора России от 22.04.1992 № 9 «Правила охраны магистральных трубопроводов»;
- Приказом Министерства регионального развития РФ от 07.12.2016 N 793 «Об утверждении требований к описанию и отображению в документах территориального планирования объектов федерального значения, объектов регионального значения, объектов местного значения»;
- Приказом Министерства регионального развития РФ от 27.03.2012 № 69 «Об утверждении порядка согласования проектов документов территориального планирования муниципальных образований, состава и порядка работы согласительной комиссии при согласовании проектов документов территориального планирования муниципальных образований»;
- Приказом Министерства регионального развития РФ от 01.09.2014 № 540 «Об утверждении классификатора видов разрешенного использования земельных участков»;
- Приказом Министерства регионального развития РФ от 26.05.2011 № 244 «Об утверждении методических рекомендаций по разработке проектов генеральных планов поселений и городских округов»;

- Приказом Министерства экономического развития Российской Федерации от 20.10.2010 № 503 «Об установлении требований к формату документов, представляемых в электронном виде в процессе информационного взаимодействия при ведении государственного кадастра недвижимости»;

- Приказом от 1.08.2014 № П/369 "О реализации информационного взаимодействия при ведении государственного кадастра недвижимости в электронном виде";

- Приказом Минэкономразвития России от 01.09.2014 N 540 "Об утверждении классификатора видов разрешенного использования земельных участков";

- Приказом Минэкономразвития России от 3.06.2011 № 267 «Об утверждении порядка описания местоположения границ объектов землеустройства»;

- Приказом Министерства энергетики Российской Федерации от 29.07.2011 № 316 «Об утверждении схемы размещения генерирующих объектов электроэнергетики на основе использования возобновляемых источников энергии на территории Российской Федерации»;

- Приказом Министерства энергетики Российской Федерации от 13.08.2012 № 387 «Об утверждении схемы и программы развития Единой энергетической системы России на 2012 - 2018 годы»;

- Приказом Федерального агентства лесного хозяйства от 10.06.2011 № 223 «Об утверждении правил использования лесов для строительства, реконструкции, эксплуатации линейных объектов»;

- Приказом Министерства регионального развития Российской Федерации от 02.04.2013 № 123 «Об утверждении технико-технологических требований к обеспечению взаимодействия федеральной государственной информационной системы территориального планирования с другими информационными системами»;

- Приказом Министерства регионального развития Российской Федерации от 02.04.2013 № 127 «Об утверждении требований к структуре и форматам информации, составляющей информационный ресурс федеральной государственной системы территориального планирования»;

- Правилами устройства электроустановок, утвержденными приказом Министерства энергетики Российской Федерации от 20.06.2003 № 242;

- Законом Пермского края от 12.05.2006 №3019-680 «Об установлении административно-территориальных границ населенных пунктов Добрянского района».

При разработке генерального плана использованы следующие материалы:

1. Утвержденная градостроительная документация:

- Схема территориального планирования Российской Федерации в области здравоохранения, утвержденная Распоряжением Правительства Российской Федерации от 22.12.2012 № 2607-р;

- Схема территориального планирования Российской Федерации в области высшего профессионального образования, утвержденная Распоряжением Правительства Российской Федерации от 26.02.2013 № 247-р;

- Схема территориального планирования Российской Федерации в области федерального транспорта (железнодорожного, воздушного, морского, внутреннего водного транспорта) и автомобильных дорог федерального значения, утвержденная Распоряжением Правительства Российской Федерации от 19.03.2013 № 384-р (с изменениями);

- Схема территориального планирования Российской Федерации в области федерального транспорта (в части трубопроводного транспорта), утвержденная Распоряжением Правительства Российской Федерации от 06.05.2015 № 816-р (с изменениями);

- Схема территориального планирования Российской Федерации в области энергетики, утвержденная Распоряжением Правительства Российской Федерации от 01.08.2016 № 1634-р (с изменениями);

- Схема территориального планирования Российской Федерации в области обороны страны и безопасности государства, утвержденная Указом президента Российской Федерации от 10.12.2015 № 615сс;

- Схемы территориального планирования Пермского края, утвержденная Постановлением Правительства Пермского края от 27.10.2009г. №780-п;

- Схема территориального планирования Добрянского муниципального района Пермского края, утвержденная решением Земского Собрания Добрянского муниципального района от 25.12.2013г. № 710;

- Генеральный план Дивьинского сельского поселения Добрянского муниципального района Пермского края, утвержденный Решением Совета депутатов Дивьинского сельского поселения от 02.08.2010г. № 92;

- Правила землепользования и застройки Дивьинского сельского поселения Добрянского муниципального района Пермского края, утвержденные Решением Совета депутатов Дивьинского сельского поселения от 25.05.2014г. № 52.

2. Исходные данные, выданные Администрацией Пермского края, в т.ч. техническое задание.

3. Границы соседних землевладений, отводов участков под все виды использования сформированы на основании кадастрового плана территории (выписка из государственного кадастра недвижимости), предоставленного филиалом федерального государственного бюджетного учреждения «Федеральная кадастровая палата Федеральной службы государственной регистрации, кадастра и картографии» по Пермскому краю.

Общая часть

В соответствии со статьей 23 Градостроительного кодекса РФ Генеральный план поселения содержит:

- 1) положение о территориальном планировании;
- 2) карту планируемого размещения объектов местного значения поселения или городского округа;
- 3) карту границ населенных пунктов (в том числе границ образуемых населенных пунктов), входящих в состав поселения или городского округа;
- 4) карту функциональных зон поселения или городского округа.

Положение о территориальном планировании, содержащееся в генеральном плане, включает в себя:

1) сведения о видах, назначении и наименованиях планируемых для размещения объектов местного значения поселения, городского округа, их основные характеристики, их местоположение (для объектов местного значения, не являющихся линейными объектами, указываются функциональные зоны), а также характеристики зон с особыми условиями использования территорий в случае, если установление таких зон требуется в связи с размещением данных объектов;

2) параметры функциональных зон, а также сведения о планируемых для размещения в них объектах федерального значения, объектах регионального значения, объектах местного значения, за исключением линейных объектов.

На картах соответственно отображаются:

1) планируемые для размещения объекты местного значения поселения, городского округа, относящиеся к следующим областям:

- а) электро-, тепло-, газо- и водоснабжение населения, водоотведение;
- б) автомобильные дороги местного значения;
- в) физическая культура и массовый спорт, образование, здравоохранение, утилизация и переработка бытовых и промышленных отходов в случае подготовки генерального плана городского округа;

г) иные области в связи с решением вопросов местного значения поселения, городского округа;

2) границы населенных пунктов (в том числе границы образуемых населенных пунктов), входящих в состав поселения или городского округа;

3) границы и описание функциональных зон с указанием планируемых для размещения в них объектов федерального значения, объектов регионального значения, объектов местного значения (за исключением линейных объектов) и местоположения линейных объектов федерального значения, линейных объектов регионального значения, линейных объектов местного значения.

Расчетные сроки проекта.

Проектом определено развитие муниципального образования до 2036 года (расчетный срок ГП - 20 лет), с выделением мероприятий, подлежащих первоочередной реализации - до 2026 года (1 очередь - 10 лет). Исходный год - 2016г.

1. СВЕДЕНИЯ О ВИДАХ, НАЗНАЧЕНИИ И НАИМЕНОВАНИЯХ ПЛАНИРУЕМЫХ ДЛЯ РАЗМЕЩЕНИЯ ОБЪЕКТОВ МЕСТНОГО ЗНАЧЕНИЯ ПОСЕЛЕНИЯ, ИХ ОСНОВНЫЕ ХАРАКТЕРИСТИКИ, ИХ МЕСТОПОЛОЖЕНИЕ (ДЛЯ ОБЪЕКТОВ МЕСТНОГО ЗНАЧЕНИЯ, НЕ ЯВЛЯЮЩИХСЯ ЛИНЕЙНЫМИ ОБЪЕКТАМИ, УКАЗЫВАЮТСЯ ФУНКЦИОНАЛЬНЫЕ ЗОНЫ), А ТАКЖЕ ХАРАКТЕРИСТИКИ ЗОН С ОСОБЫМИ УСЛОВИЯМИ ИСПОЛЬЗОВАНИЯ ТЕРРИТОРИЙ В СЛУЧАЕ, ЕСЛИ УСТАНОВЛЕНИЕ ТАКИХ ЗОН ТРЕБУЕТСЯ В СВЯЗИ С РАЗМЕЩЕНИЕМ ДАННЫХ ОБЪЕКТОВ

1.1 Сведения о видах, назначении и наименованиях планируемых для размещения объектов местного значения сельского поселения, их основные характеристики, их местоположение

Проектом предусмотрено размещение объектов местного значения в области электроснабжения, газоснабжения, автомобильных дорог, образования, физической культуры и массового спорта, а также обеспечения связью, теплоснабжением, водоснабжением, водоотведением, объектами коммунально-бытовых услуг, социального обеспечения, объектами культуры. Состав и размещение объектов жилищного строительства, торговли, сферы услуг, мобильных объектов, инженерной инфраструктуры необходимо предусмотреть при разработке проектов планировок.

Внесение изменений в Генеральный план Дивьинского сельского поселения
Добрянского муниципального района Пермского края

Таблица 1

Сведения о видах, назначении и наименованиях планируемых для размещения объектов местного значения, их основные характеристики, их местоположение

Вид	Назначение	Наименование	Местоположение	Характеристики ЗОУИТ	Основные характеристики
ОКС учебно-образовательного назначения					
<i>1 очередь</i>					
Нежилое здание	Школьное образование	Реконструкция общеобразовательной школы с внешкольного учреждения, и устройством межшкольного учебно-производственного комбината	п.Дивья, на территории общественно-деловой зоны	-	с доведением вместимости до 330 мест, с доведением вместимости до 35, вместимостью 40 мест.
Нежилое здание	Дошкольное образование	Детское дошкольное учреждение	п.Ветляны, на территории общественно-деловой зоны	-	вместимостью 15 мест.
Нежилое здание	Дошкольное образование	Реконструкция детского дошкольного учреждения	п.Ярино, на территории общественно-деловой зоны	-	до вместимости 35 мест.
Нежилое здание	Школьное образование	Реконструкция общеобразовательной школы, и учреждением внешкольных учреждение	п.Ярино, на территории общественно-деловой зоны	-	с доведением вместимости до 130 мест, вместимостью 15 мест.
ОКС культурно-досугового назначения					
<i>1 очередь</i>					
Нежилое здание	Культурный досуг	Реконструкция клуба сельской библиотеки, и устройством помещения для культурно-массовой и политико-воспитательной работы с населением, досуга и любительской деятельности	п.Дивья, на территории общественно-деловой зоны	-	с доведением его вместимости до 840 мест, с доведением ее вместимости до 27 тыс.ед.хранения и 20 мест, площадью пола 300м ²
Нежилое здание	Культурный досуг	Реконструкция сельской библиотеки	п.Ярино, на территории общественно-деловой зоны	-	с доведением вместимости до 7тыс.ед.хранения и 10 мест.
<i>Расчетный срок</i>					
Нежилое	Культурный досуг	Клуб, с устройством помещения	п.Ветляны, на	-	вместимостью 410 мест,,

Внесение изменений в Генеральный план Дивьинского сельского поселения
Добрянского муниципального района Пермского края

Вид	Назначение	Наименование	Местоположение	Характеристики ЗОУИТ	Основные характеристики
здание		для культурно-массовой и политико-воспитательной работы с населением, досуга и любительской деятельности и сельской библиотеке	территории общественно-деловой зоны		площадью пола 110м ² , вместимостью 11 тыс.ед.хранения и 10 мест.
Нежилое здание	Культурный досуг	Клуб, с устройством помещения для культурно-массовой и политико-воспитательной работы с населением, досуга и любительской деятельности	п.Ярино, на территории общественно-деловой зоны	-	вместимостью 275 мест, площадью пола 60м ² .
Нежилое здание	Культурный досуг	Клуб, с устройством помещения для культурно-массовой и политико-воспитательной работы с населением, досуга и любительской деятельности, и сельской библиотеки	п.Талица, на территории общественно-деловой зоны	-	вместимостью 255 мест, площадью пола 55м ² , вместимостью 6 тыс.ед.хранения и 10 мест.
ОКС спортивного назначения					
<i>1 очередь</i>					
Нежилое здание	Массовый спорт	Помещение для физкультурно-оздоровительных занятий	п.Ветляны, на территории общественно-деловой зоны	-	общей площадью 155м ² .
Нежилое здание	Массовый спорт	Помещение для физкультурно-оздоровительных занятий	п.Дивья, на территории общественно-деловой зоны	-	общей площадью 420м ² .
Нежилое здание	Массовый спорт	Помещение для физкультурно-оздоровительных занятий	п.Ярино, на территории общественно-деловой зоны	-	общей площадью 85м ² .
Нежилое здание	Массовый спорт	Помещение для физкультурно-оздоровительных занятий	п.Талица, на территории общественно-деловой зоны	-	общей площадью 80м ² .
<i>Расчетный срок</i>					
Сооружение	Массовый спорт	Территория спортивного назначения	п.Ветляны, на территории общественно-деловой зоны	-	суммарной* площадью 2га.
Сооружение	Массовый спорт	Территория спортивного	п.Дивья, на территории	-	суммарной площадью 3,55га.

Внесение изменений в Генеральный план Дивьинского сельского поселения
Добрянского муниципального района Пермского края

Вид	Назначение	Наименование	Местоположение	Характеристики ЗОУИТ	Основные характеристики
		назначения	рекреационной зоны		
Сооружение	Массовый спорт	Территория спортивного назначения	п.Ярино, на территории жилой, рекреационной зоны	-	суммарной площадью 1га.
Сооружение	Массовый спорт	Территория спортивного назначения	п.Талица, на территории жилой, рекреационной зоны	-	суммарной площадью 1га.
ОКС здравоохранения					
<i>1 очередь</i>					
Сооружение	Оказание экстренной медицинской помощи	Выдвижной пункт скорой помощи	п.Ярино, на территории общественно-деловой зоны	-	вместимостью 1 санитарный автомобиль.
Сооружение	Оказание экстренной медицинской помощи	Выдвижной пункт скорой помощи	п.Дивья, на территории общественно-деловой зоны	-	вместимостью 3 санитарных автомобиля.
Нежилое здание	Здравоохранение	Молочная кухня с раздаточным пунктом молочной кухни	п.Дивья, на территории общественно-деловой зоны	-	вместимостью 1900 порций в сутки, общей площадью 95м ² .
Нежилое здание	Здравоохранение	Раздаточный пункт молочной кухни	п.Ветляны, на территории общественно-деловой зоны	-	общей площадью 10м ² .
Нежилое здание	Здравоохранение	Раздаточный пункт молочной кухни	п.Ярино, на территории общественно-деловой зоны	-	общей площадью 40м ² .
Нежилое здание	Здравоохранение	Раздаточный пункт молочной кухни	п.Талица, на территории общественно-деловой зоны	-	общей площадью 10м ²
ОКС социального обеспечения					
<i>1 очередь</i>					
Нежилое здание	Социальное обслуживание	Магазин	п.Дивья, на территории общественно-деловой зоны	-	торговой площадью 1785м ²
Нежилое здание	Социальное обслуживание	Магазин	п.Ветляны, на территории общественно-деловой зоны	-	торговой площадью 655м ²

Внесение изменений в Генеральный план Дивьинского сельского поселения
Добрянского муниципального района Пермского края

Вид	Назначение	Наименование	Местоположение	Характеристики ЗОУИТ	Основные характеристики
Нежилое здание	Социальное обслуживание	Магазин	п.Ярино, на территории общественно-деловой зоны	-	торговой площадью 360м ²
Нежилое здание	Социальное обслуживание	Магазин	п.Талица, на территории общественно-деловой зоны	-	торговой площадью 330м ²
<i>Расчетный срок</i>					
Нежилое здание	Социальное обслуживание	Предприятие общественного питания, отделение банка и отделение сберегательного банка	п.Дивья, на территории общественно-деловой зоны	-	вместимостью 240 мест, вместимостью 1 операционная касса,, вместимостью 4 операционных кассы.
Нежилое здание	Социальное обслуживание	Предприятие общественного питания, отделение банка и отделение сберегательного банка	п.Ветляны, на территории общественно-деловой зоны	-	вместимостью 85 мест, вместимостью 1 операционная касса, вместимостью 1 операционная касса.
Нежилое здание	Социальное обслуживание	Предприятие общественного питания, отделение банка и отделение сберегательного банка	п.Ярино, на территории общественно-деловой зоны	-	вместимостью 50 мест, вместимостью 1 операционная касса, вместимостью 1 операционная касса
Нежилое здание	Социальное обслуживание	Предприятие общественного питания, отделение банка и отделение сберегательного банка	п.Талица, на территории общественно-деловой зоны	-	вместимостью 45 мест, вместимостью 1 операционная касса, вместимостью 1 операционная касса.
Нежилое здание	Социальное обслуживание	Реконструкция здания культового назначения	п.Дивья, на территории общественно-деловой зоны	-	с доведением его вместимостью до 80 мест.
Нежилое здание	Социальное обслуживание	Юридическая консультация	п.Дивья, на территории общественно-деловой зоны	-	вместимостью 1 юрист.
Нежилое здание	Социальное обслуживание	Нотариальная контора	п.Дивья, на территории общественно-деловой зоны	-	вместимостью 1 нотариус.
ОКС отдыха и туризма					
<i>1 очередь</i>					
Сооружение	Отдых	Кемпинг	К северу от п.Мутная, на территории зоны рекреационного	-	-

Внесение изменений в Генеральный план Дивьинского сельского поселения
Добрянского муниципального района Пермского края

Вид	Назначение	Наименование	Местоположение	Характеристики ЗОУИТ	Основные характеристики
			назначения		
Сооружение	Отдых	Кемпинг	К юго-западу от п.Мутная, на территории зоны рекреационного назначения	-	-
Сооружение	Отдых	Кемпинг	между п.Усть-Шалашная и п.Вятляны, на территории зоны рекреационного назначения	-	-
Сооружение	Отдых	Конно-спортивный клуб	У северо-западной границы Дивьинского сп, южнее п.г.т.Полазна, на территории зоны рекреационного назначения	-	-
Сооружение	Отдых и оздоровление	Спортивно-оздоровительный комплекс	п.Талица, на территории зоны рекреационного назначения	-	-
<i>Расчетный срок</i>					
Жилое здание	Гостиничное обслуживание	Гостиница	п.Дивья, на территории зоны рекреационного назначения	-	вместимостью 65 мест.
ОКС транспортной инфраструктуры					
<i>1 очередь</i>					
Нежилое здание	Обслуживание автотранспорта	Станция технического обслуживания легковых автомобилей	на территории сельского поселения, вдоль дороги регионального значения	С33-50 м	-
<i>Расчетный срок</i>					
Сооружение	Обслуживание автотранспорта	Станция технического обслуживания легковых автомобилей	севернее п.Дивья, возле существующей автозаправочной станции	С33 – 100 м	на 5 колонок
Сооружение	Обслуживание автотранспорта	Станция технического обслуживания легковых автомобилей	п.Дивья	С33 – 100 м	на 4 колонки
Сооружение	Обслуживание	Станция технического	п.Ветляны	С33 – 100 м	на 4 колонки

Внесение изменений в Генеральный план Дивьинского сельского поселения
Добрянского муниципального района Пермского края

Вид	Назначение	Наименование	Местоположение	Характеристики ЗОУИТ	Основные характеристики
	автотранспорта	обслуживания легковых автомобилей			
Сооружение	Обслуживание автотранспорта	Станция технического обслуживания легковых автомобилей	п.Ярино	СЗЗ – 100 м	на 4 колонки
Сооружение	Обслуживание автотранспорта	Станция технического обслуживания легковых автомобилей	п.Талица	СЗЗ – 100 м	на 4 колонки
Сооружение	Обеспечение транспортной доступности	Автобусная остановка	п.Усть-Шалашная	-	1 объект
Сооружение	Автомобильное сообщение	Автомобильная дорога от п.Ветляны до автодороги «Полазна-Чусовой»	Дивьинское с.п.	Охранная зона -25 м	Протяженность 2,89 км
Сооружение	Автомобильное сообщение	Автомобильная дорога от п.Ветляны автодороги «Пермь-Чусовой»-существующий причал СТП»	Дивьинское с.п.	Охранная зона -25 м	Протяженность 1,73 км
Сооружение	Автомобильное сообщение	Автомобильная дорога от СНТ «Черемушки» до ж/д. ст.ост.п. 22 км	Дивьинское с.п.	Охранная зона -25 м	Протяженность 0,94 км
Сооружение	Автомобильное сообщение	Автомобильная дорога от СНТ «Родничок-1» до автодороги «Полазна-Чусовой»	Дивьинское с.п.	Охранная зона -25 м	Протяженность 2,97 км
ОКС водного транспорта					
<i>1 очередь</i>					
Сооружение	Водный транспорт	Специализированный порт	п.Усть-Шалашная, на территории зоны рекреационного назначения	СЗЗ - 50 м	-
Сооружение	Водный транспорт	Причал	п.Ветляны, на территории зоны рекреационного назначения	СЗЗ - 50 м	-
Сооружение	Водный транспорт	Причал	п.Талица, на территории зоны рекреационного назначения	СЗЗ - 50 м	-

Внесение изменений в Генеральный план Дивьинского сельского поселения
Добрянского муниципального района Пермского края

Вид	Назначение	Наименование	Местоположение	Характеристики ЗОУИТ	Основные характеристики
Сооружение	Водный транспорт	Причал	берег р.Чусовая, между п.Ветляны ип.Талица, на территории зоны рекреационного назначения	СЗЗ - 50 м	-
Сооружение	Водный транспорт	Причал	берег р.Чусовая, между п.Ветляны ип.Талица, на территории зоны рекреационного назначения	СЗЗ - 50 м	-
Сооружение	Водный транспорт	Причал	берег р.Чусовая, между п.Ветляны ип.Талица, на территории зоны рекреационного назначения	СЗЗ - 50 м	-
Сооружение	Водный транспорт	Причал	берег р.Чусовая, между п.Ветляны ип.Талица, на территории зоны рекреационного назначения	СЗЗ - 50 м	-
ОКС производственного и коммунально-складского назначения					
<i>1 очередь</i>					
Нежилое здание	Управление материальными потоками	Логистический центр	п.Дивья, на территории зоны производственного использования	СЗЗ - 300 м	-
Нежилое здание	Управление материальными потоками	Логистический центр	п.Ярино, на территории зоны производственного использования	СЗЗ - 300 м	-
Нежилое здание	Изготовление хлебобулочных изделий	Хлебопекарня	п.Ярино, на территории зоны производственного использования	СЗЗ - 50 м	-
Нежилое здание	Изучение месторождений ископаемых	Геологическая станция разработок месторождений ископаемых	п.Ярино, на территории зоны производственного использования	СЗЗ - 300 м	-
Нежилое здание	Изготовление хлебобулочных изделий	Хлебопекарня	п.Дивья, на территории зоны производственного использования	СЗЗ - 50 м	-

Внесение изменений в Генеральный план Дивьинского сельского поселения
Добрянского муниципального района Пермского края

Вид	Назначение	Наименование	Местоположение	Характеристики ЗОУИТ	Основные характеристики
Нежилое здание	Изучение месторождений ископаемых	Лаборатория по геологическому изучению недр	п.Дивья, на территории зоны производственного использования	СЗЗ - 300 м	-
Нежилое здание	Разработка месторождений ископаемых	Предприятие по разработке месторождений полезных ископаемых	п.Дивья, на территории зоны производственного использования	СЗЗ - 300 м	-
<i>Расчетный срок</i>					
Нежилое здание	Коммунальные услуги	Предприятие бытового обслуживания, включая предприятие непосредственного обслуживания населения, баня	п.Дивья, на территории зоны производственного использования	СЗЗ - 100 м	вместимостью 45 рабочих мест, вместимостью 25 рабочих мест, на 45 мест.
Нежилое здание	Коммунальные услуги	Предприятие бытового обслуживания, включая предприятие непосредственного обслуживания населения, баня	п.Ветляны, на территории зоны производственного использования	СЗЗ - 100 м	вместимостью 15 рабочих мест, вместимостью 10 рабочих мест,, на 15 мест.
Нежилое здание	Коммунальные услуги	Предприятие бытового обслуживания, включая предприятие непосредственного обслуживания населения, баня	п.Ярино, на территории зоны производственного использования	СЗЗ - 100 м	вместимостью 10 рабочих мест,, вместимостью 5 рабочих мест, на 10 мест.
Нежилое здание	Коммунальные услуги	Предприятие бытового обслуживания, включая предприятие непосредственного обслуживания населения, баня	п.Талица, на территории зоны производственного использования	СЗЗ - 100 м	вместимостью 10 рабочих мест, вместимостью 5 рабочих мест, на 10 мест.
Нежилое здание	Коммунальные услуги	Пункт приема вторичного сырья	п.Дивья, на территории зоны производственного использования	СЗЗ - 50 м	-
Нежилое здание	Коммунальные услуги	Жилищно-эксплуатационная организация	п.Ветляны, на территории общественно-деловой зоны	-	-
Нежилое	Коммунальные услуги	Пункт приема вторичного сырья	п.Ветляны, на	СЗЗ - 50 м	-

Внесение изменений в Генеральный план Дивьинского сельского поселения
Добрянского муниципального района Пермского края

Вид	Назначение	Наименование	Местоположение	Характеристики ЗОУИТ	Основные характеристики
здание			территории зоны производственного использования		
Нежилое здание	Коммунальные услуги	Жилищно-эксплуатационная организация	п.Ярино, на территории общественно-деловой зоны	-	-
Нежилое здание	Коммунальные услуги	Пункт приема вторичного сырья	п.Ярино, на территории зоны производственного использования	СЗЗ - 50 м	-
Нежилое здание	Коммунальные услуги	Жилищно-эксплуатационная организация	п.Талица, на территории общественно-деловой зоны	-	-
Нежилое здание	Коммунальные услуги	Пункт приема вторичного сырья	п.Талица, на территории зоны производственного использования	СЗЗ - 50 м	-
Нежилое здание	Коммунальные услуги	Химчистка, прачечная	п.Дивья, на территории зоны производственного использования	СЗЗ - 100 м	вместимостью 45 кг.вещей в смену, вместимостью 630 кг.вещей в смену.
Нежилое здание	Коммунальные услуги	Производственные предприятия централизованного выполнения заказов	п.Дивья, на территории зоны производственного использования	-	вместимостью 35 объектов
ОКС сельскохозяйственного назначения					
<i>1 очередь</i>					
Нежилое здание	Сельское хозяйство	Сельскохозяйственное предприятие	п.Кухтым, на территории зоны сельскохозяйственного использования		-
ОКС специального назначения					
<i>1 очередь</i>					
Нежилое здание	Контроль и устранение ЧС	Пожарное депо	п.Кухтым, на территории общественно-деловой зоны	-	-
Нежилое здание	Контроль и устранение ЧС	Пожарное депо	п.Ветляны, на территории общественно-деловой зоны	-	-

Внесение изменений в Генеральный план Дивьинского сельского поселения
Добрянского муниципального района Пермского края

Вид	Назначение	Наименование	Местоположение	Характеристики ЗОУИТ	Основные характеристики
Нежилое здание	Контроль и устранение ЧС	Пожарное депо	п.Ярино, на территории общественно-деловой зоны	-	-
Нежилое здание	Контроль и устранение ЧС Контроль и устранение ЧС	Пожарное депо	п.Дивья, на территории общественно-деловой зоны	-	-
Нежилое здание	Контроль и устранение ЧС	Пожарное депо	п.Усть-Шалашная, на территории общественно-деловой зоны	-	-
<i>Расчетный срок</i>					
Нежилое здание	Ритуальные услуги	Бюро похоронного обслуживания	п.Дивья, на территории зоны специального назначения		-
Сооружение	Сбор ТКО	Место хранения ТКО	п.Дивья; п.29-й км; п.Ветляны; п.ст.Кухтым; п.Кухтым; п.Мутная; п.Октябрьский; п.Родники; п.Талица; п.Тракторный; п.Ярино; п.Усть-Шалашная.	Санитарный разрыв – 20 м-	-
ОКС инженерной инфраструктуры					
ОКС водоснабжения					
<i>1 очередь</i>					
Сооружение	Водоснабжение	Водозабор с водоочистными сооружениями (реконструкция)	п.Дивья	1 пояс ЗСО - 50 м	Мощность 1000 м ³ /сут
Сооружение	Водоснабжение	Водозабор с водоочистными сооружениями (реконструкция)	п.Усть-Шалашная	1 пояс ЗСО - 50 м	Мощность 120 м ³ /сут
Сооружение	Водоснабжение	Водозабор с водоочистными сооружениями (реконструкция)	п.Мутная	1 пояс ЗСО - 50 м	Мощность 20 м ³ /сут
Сооружение	Водоснабжение	Водозабор с водоочистными сооружениями (реконструкция)	п.Ветляны	1 пояс ЗСО - 50 м	Мощность 100 м ³ /сут
Сооружение	Водоснабжение	Водозабор с водоочистными сооружениями (реконструкция)	п.Ветляны	1 пояс ЗСО - 50 м	Мощность 100 м ³ /сут
Сооружение	Водоснабжение	Водозабор с водоочистными сооружениями (реконструкция)	п.Ярино	1 пояс ЗСО - 50 м	Мощность 120 м ³ /сут

Внесение изменений в Генеральный план Дивьинского сельского поселения
Добрянского муниципального района Пермского края

Вид	Назначение	Наименование	Местоположение	Характеристики ЗОУИТ	Основные характеристики
Сооружение	Водоснабжение	Водозабор с водоочистными сооружениями (реконструкция)	п.Октябрьский	1 пояс ЗСО - 50 м	Мощность 40 м ³ /сут
Сооружение	Водоснабжение	Водозабор с водоочистными сооружениями (реконструкция)	п.Кухтым	1 пояс ЗСО - 50 м	Мощность 40 м ³ /сут
Сооружение	Водоснабжение	Водозабор с водоочистными сооружениями (реконструкция)	п.Талица	1 пояс ЗСО - 50 м	Мощность 200 м ³ /сут
Сооружение	Водоснабжение	Сети водоснабжения	п.Дивья	-	Протяженность 11,84 км
Сооружение	Водоснабжение	Сети водоснабжения	п.Усть-Шалашная	-	Протяженность 4,2 км
Сооружение	Водоснабжение	Сети водоснабжения	п.Мутная	-	Протяженность 5,12 км
Сооружение	Водоснабжение	Сети водоснабжения	п.Ветляны	-	Протяженность 8,25 км
Сооружение	Водоснабжение	Сети водоснабжения	п.Ярино	-	Протяженность 10,14 км
Сооружение	Водоснабжение	Сети водоснабжения	п.Октябрьский	-	Протяженность 4,02 км
Сооружение	Водоснабжение	Сети водоснабжения	п.Кухтым	-	Протяженность 6,0 км
Сооружение	Водоснабжение	Сети водоснабжения	п.Талица	-	Протяженность 7,98 км
<i>Расчетный срок</i>					
Сооружение	Водоснабжение	Водозабор с водоочистными сооружениями	п.Ветляны	1 пояс ЗСО - 50 м	Мощность 100 м ³ /сут
Сооружение	Водоснабжение	Сети водоснабжения	п.29-й км	-	Протяженность 1,13 км
Сооружение	Водоснабжение	Сети водоснабжения	п.Ветляны	-	Протяженность 8,25 км
Сооружение	Водоснабжение	Сети водоснабжения	п.Тракторный	-	Протяженность 1,71 км
Сооружение	Водоснабжение	Сети водоснабжения	п.Родники	-	Протяженность 0,005 км
ОКС водоотведения					
<i>1 очередь</i>					
Сооружение	Водоотведение	Канализационные очистные сооружения (реконструкция)	п.Дивья	СЗЗ – 15 м	Мощность 900 м ³ /сут
Сооружение	Водоотведение	Сети канализации	п.Дивья	-	Протяженность 22,44 км
<i>Расчетный срок</i>					
Сооружение	Водоотведение	Канализационные очистные сооружения	п.Усть-Шалашная	СЗЗ – 15 м	Мощность 110 м ³ /сут
Сооружение	Водоотведение	Канализационные очистные сооружения	п.Ветляны	СЗЗ – 15 м	Мощность 220 м ³ /сут
Сооружение	Водоотведение	Канализационные очистные сооружения	п.Ярино	СЗЗ – 15 м	Мощность 110 м ³ /сут
Сооружение	Водоотведение	Канализационные очистные сооружения	п.Кухтым	СЗЗ – 15 м	Мощность 30 м ³ /сут
Сооружение	Водоотведение	Канализационные очистные	п.Октябрьский	СЗЗ – 15 м	Мощность 40 м ³ /сут

Внесение изменений в Генеральный план Дивьинского сельского поселения
Добрянского муниципального района Пермского края

Вид	Назначение	Наименование	Местоположение	Характеристики ЗОУИТ	Основные характеристики
		сооружения			
Сооружение	Водоотведение	Сети канализации	п.Усть-Шалашная	-	Протяженность 4,3 км
Сооружение	Водоотведение	Сети канализации	п.Ветляны	-	Протяженность 6,68 км
Сооружение	Водоотведение	Сети канализации	п.Ярино	-	Протяженность 10,36 км
Сооружение	Водоотведение	Сети канализации	п.Кухтым	-	Протяженность 7,31 км
Сооружение	Водоотведение	Сети канализации	п.ст.Кухтым	-	Протяженность 0,11 км
Сооружение	Водоотведение	Сети канализации	п.Октябрьский	-	Протяженность 4,09 км
Сооружение	Водоотведение	Очистные сооружения ливневой канализации	п.Дивья	-	Протяженность 37,07 км
Сооружение	Водоотведение	Очистные сооружения ливневой канализации	п.Усть-Шалашная	-	Протяженность 8,85 км
Сооружение	Водоотведение	Очистные сооружения ливневой канализации	п.Ветляны	-	Протяженность 19,46 км
Сооружение	Водоотведение	Очистные сооружения ливневой канализации	п.Ярино	-	Протяженность 12,97 км
Сооружение	Водоотведение	Очистные сооружения ливневой канализации	п.Кухтым	-	Протяженность 6,17 км
Сооружение	Водоотведение	Очистные сооружения ливневой канализации	п.Октябрьский	-	Протяженность 6,08 км
ОКС газоснабжения					
<i>1 очередь</i>					
Сооружение	Газоснабжение	Газораспределительный пункт	С севера от п.Усть-Шалашная	Охранная зона – 10 м	Мощность 600 м ³ /сут
Сооружение	Газоснабжение	Газораспределительный пункт	С севера от п.Ветляны	Охранная зона – 10 м	Мощность 1100 м ³ /сут
Сооружение	Газоснабжение	Газораспределительный пункт	С юга от п.Ярино	Охранная зона – 10 м	Мощность 600 м ³ /сут
Сооружение	Газоснабжение	Газораспределительный пункт	С юга от п.Кухтым	Охранная зона – 10 м	Мощность 150 м ³ /сут
Сооружение	Газоснабжение	Газопровод высокого давления	От ГРС до ГРП в п.Кухтым	охранная зона шириной 6 метров, по 3 метра с каждой стороны газопровода	Протяженность 12,6 км
Сооружение	Газоснабжение	Газопровод среднего давления с устройством ГРПШ	п.Дивья	охранная зона на расстоянии 2-х метров с каждой	Протяженность 4,57 км

Внесение изменений в Генеральный план Дивьинского сельского поселения
Добрянского муниципального района Пермского края

Вид	Назначение	Наименование	Местоположение	Характеристики ЗОУИТ	Основные характеристики
				стороны газопровода	
Сооружение	Газоснабжение	Газопровод среднего давления с устройством ГРПШ	п.Усть-Шалашная	охранная зона на расстоянии 2-х метров с каждой стороны газопровода	Протяженность 5,41 км
Сооружение	Газоснабжение	Газопровод среднего давления с устройством ГРПШ	п.Ветляны	охранная зона на расстоянии 2-х метров с каждой стороны газопровода	Протяженность 5,68 км
Сооружение	Газоснабжение	Газопровод среднего давления с устройством ГРПШ	п.Ярино	охранная зона на расстоянии 2-х метров с каждой стороны газопровода	Протяженность 7,44 км
Сооружение	Газоснабжение	Газопровод среднего давления с устройством ГРПШ	п.Кухтым	охранная зона на расстоянии 2-х метров с каждой стороны газопровода	Протяженность 6,11 км
Сооружение	Газоснабжение	Газопровод среднего давления с устройством ГРПШ	п.ст.Кухтым	охранная зона на расстоянии 2-х метров с каждой стороны газопровода	Протяженность 0,12 км
<i>Расчетный срок</i>					
Сооружение	Газоснабжение	Газопровод среднего давления с устройством ГРПШ	п.29-й км	охранная зона на расстоянии 2-х метров с каждой стороны газопровода	Протяженность 1,56 км
Сооружение	Газоснабжение	Газопровод среднего давления с устройством ГРПШ	п.Мутная	охранная зона на расстоянии 2-х метров с каждой стороны	Протяженность 5,03 км

Внесение изменений в Генеральный план Дивьинского сельского поселения
Добрянского муниципального района Пермского края

Вид	Назначение	Наименование	Местоположение	Характеристики ЗОУИТ	Основные характеристики
				газопровода	
Сооружение	Газоснабжение	Газопровод среднего давления с устройством ГРПШ	п.Октябрьский	охранная зона на расстоянии 2-х метров с каждой стороны газопровода	Протяженность 4,2 км
Сооружение	Газоснабжение	Газопровод среднего давления с устройством ГРПШ	п.Тракторный	охранная зона на расстоянии 2-х метров с каждой стороны газопровода	Протяженность 1,83 км
Сооружение	Газоснабжение	Газопровод среднего давления с устройством ГРПШ	п.Родники	охранная зона на расстоянии 2-х метров с каждой стороны газопровода	Протяженность 0,01км
Сооружение	Газоснабжение	Газопровод среднего давления с устройством ГРПШ	п.Талица	охранная зона на расстоянии 2-х метров с каждой стороны газопровода	Протяженность 5,79 км
ОКС теплоснабжения					
<i>1 очередь</i>					
Сооружение	Теплоснабжение	Котельная (реконструкция)	п.Дивья	С33-25м	Мощность 1,0 ГКал
<i>Расчетный срок</i>					
Сооружение	Теплоснабжение	Сети теплоснабжения (реконструкция)	п.Дивья	-	Протяженность 10 км
ОКС электроэнергетики					
<i>1 очередь</i>					
Сооружение	Электроснабжение	ВЛ 10кВ	п.Дивья	Охранные зоны-10 м по обе стороны линии электропередачи от крайних проводов	Протяженность 5,05 км
Сооружение	Электроснабжение	ТП 10/0,4кВ	п.Дивья	С33-10 м	-
Сооружение	Электроснабжение	ВЛ 0,4кВ	п.Дивья	С33-10 м	Протяженность 6,17 км
<i>Расчетный срок</i>					
Сооружение	Электроснабжение	ВЛ 10кВ	п.Ярино	Охранные зоны-10 м	Протяженность 0,01 км

Внесение изменений в Генеральный план Дивьинского сельского поселения
Добрянского муниципального района Пермского края

Вид	Назначение	Наименование	Местоположение	Характеристики ЗОУИТ	Основные характеристики
				по обе стороны линии электропередачи от крайних проводов	
Сооружение	Электроснабжение	ТП 10/0,4кВ	п.Ярино	СЗЗ-10 м	-
Сооружение	Электроснабжение	ВЛ 0,4кВ	п.Ярино	СЗЗ-10 м	Протяженность 3,19 км
ОКС связи					
<i>1 очередь</i>					
Сооружение	Связь	ВОЛС	от узла г.Добрянка до проектируемого узла п.Дивья	-	Протяженность 38,9 км
Сооружение	Связь	Почтовое отделение связи ФГУП «Почта России» (модернизация)	п.Дивья, ул.Лесная, д.18	-	-
Сооружение	Связь	Почтовое отделение связи ФГУП «Почта России» (модернизация)	п.Ярино, ул.Октябрьская, д.5	-	-
Сооружение	Связь	Почтовое отделение связи ФГУП «Почта России» (модернизация)	п.Ветляны, ул.Первомайская, д.18	-	-

* - здесь и далее, под суммарной вместимостью подразумевается общий расчетный показатель на группу расселения в соответствии с действующими нормативами при достижении расчетного показателя населения. Точное расположение, вид и вместимость каждого отдельного ОКС определяется на этапе разработки проектов планировки территории.

1.2 Характеристики зон с особыми условиями использования территории

В границах населенных пунктов устанавливаются следующие зоны с особыми условиями использования территории:

Санитарно-защитные зоны

В санитарно-защитной зоне не допускается размещать: жилую застройку, включая отдельные жилые дома, ландшафтно-рекреационные зоны, зоны отдыха, территории курортов, санаториев и домов отдыха, территорий садоводческих товариществ и коттеджной застройки, коллективных или индивидуальных дачных и садово-огородных участков, а также других территорий с нормируемыми показателями качества среды обитания; спортивные сооружения, детские площадки, образовательные и детские учреждения, лечебно-профилактические и оздоровительные учреждения общего пользования.

Санитарно-защитные зоны от сельскохозяйственных и производственно-коммунальных предприятий

Для предприятий устанавливаются следующие ориентировочные размеры санитарно-защитных зон:

- промышленные объекты и производства первого класса - 1000 м;
- промышленные объекты и производства второго класса - 500 м;
- промышленные объекты и производства третьего класса - 300 м;
- промышленные объекты и производства четвертого класса - 100 м;
- промышленные объекты и производства пятого класса - 50 м.

Полный перечень предприятий содержится в Томе II ПЗ.

Санитарно-защитные зоны от объектов инженерной инфраструктуры

- санитарно-защитная зона от трансформаторной подстанции - 20 м;
- санитарно-защитная зона от газорегуляторного пункта - 10 м;
- санитарно-защитная зона от газораспределительной станции - 300 м;
- санитарно-защитная зона от канализационных очистных сооружений - 100, 150, 300м;
- санитарно-защитная зона от локальных очистных сооружений - 15-30 м;
- санитарно-защитная зона от ливневых очистных сооружений - 15-30 м.

Санитарные разрывы

Характеристика и режим использования аналогичен режиму для санитарно-защитных зон.

Санитарные разрывы от автомагистралей, линий железнодорожного транспорта.

Величина санитарного разрыва для железнодорожных путей устанавливается в размере не менее 100 м.

Величина санитарного разрыва от бровки земляного полотна автомобильных дорог до застройки необходимо принимать не менее для дорог:

- I, II, III категорий до жилой застройки — 100 м, до садоводческих, огороднических, дачных объединений — 50 м;
- IV категории до жилой застройки — 50 м, до садоводческих огороднических, дачных объединений — 25 м.

Санитарные разрывы от объектов сетевого хозяйства электроэнергетики

Для ВЛ 330 кВ санитарный разрыв составляет 20 м по обе стороны от ВЛ.

Санитарные разрывы от сооружений для хранения легкового транспорта

Согласно СанПиН 2.2.1/2.1.1.1200-03, на территории располагаются санитарные разрывы от стоянок легкового транспорта.

Таблица 2

Разрыв от сооружений для хранения легкового автотранспорта до объектов застройки

Объекты, до которых исчисляется разрыв	Расстояние, м
	Открытые автостоянки и паркинги вместимостью, машино-мест

	10 и менее	11-50	51-100	101-300	свыше 300
Фасады жилых домов и торцы с окнами	10	15	25	35	50
Торцы жилых домов без окон	10	10	15	25	35
Территории школ, детских учреждений, ПТУ, техникумов, площадок для отдыха, игр и спорта, детских	25	50	50	50	50
Территории лечебных учреждений стационарного типа, открытые спортивные сооружения общего пользования, места отдыха населения (сады, скверы, парки)	25	50	по расчетам	по расчетам	по расчетам

Зооветеринарные разрывы

Установление зооветеринарных разрывов на местности производится в составе проектной документации на стадии генеральных планов сельскохозяйственных предприятий.

Водоохранные зоны

В границах водоохранных зон запрещаются:

- 1) использование сточных вод в целях регулирования плодородия почв;
- 2) размещение кладбищ, скотомогильников, мест захоронения отходов производства и потребления, химических, взрывчатых, токсичных, отравляющих и ядовитых веществ, пунктов захоронения радиоактивных отходов;
- 3) осуществление авиационных мер по борьбе с вредными организмами;
- 4) движение и стоянка транспортных средств (кроме специальных транспортных средств), за исключением их движения по дорогам и стоянки на дорогах и в специально оборудованных местах, имеющих твердое покрытие;
- 5) размещение автозаправочных станций, складов горюче-смазочных материалов (за исключением случаев, если автозаправочные станции, склады горюче-смазочных материалов размещены на территориях портов, судостроительных и судоремонтных организаций, инфраструктуры внутренних водных путей при условии соблюдения требований законодательства в области охраны окружающей среды и Водного Кодекса), станций технического обслуживания, используемых для технического осмотра и ремонта транспортных средств, осуществление мойки транспортных средств;
- 6) размещение специализированных хранилищ пестицидов и агрохимикатов, применение пестицидов и агрохимикатов;
- 7) сброс сточных, в том числе дренажных, вод;
- 8) разведка и добыча общераспространенных полезных ископаемых (за исключением случаев, если разведка и добыча общераспространенных полезных ископаемых осуществляются пользователями недр, осуществляющими разведку и добычу иных видов полезных ископаемых, в границах предоставленных им в соответствии с законодательством Российской Федерации о недрах горных отводов и (или) геологических отводов на основании утвержденного технического проекта в соответствии со статьей 19.1 Закона Российской Федерации от 21 февраля 1992 года N 2395-1 "О недрах").

В границах водоохранных зон допускаются проектирование, строительство, реконструкция, ввод в эксплуатацию, эксплуатация хозяйственных и иных объектов при условии оборудования таких объектов сооружениями, обеспечивающими охрану водных объектов от загрязнения, засорения, заиления и истощения вод в соответствии с водным законодательством и законодательством в области охраны окружающей среды. Выбор типа сооружения, обеспечивающего охрану водного объекта от загрязнения, засорения, заиления

и истощения вод, осуществляется с учетом необходимости соблюдения установленных в соответствии с законодательством в области охраны окружающей среды нормативов допустимых сбросов загрязняющих веществ, иных веществ и микроорганизмов. В целях настоящей статьи под сооружениями, обеспечивающими охрану водных объектов от загрязнения, засорения, заиления и истощения вод, понимаются:

1) централизованные системы водоотведения (канализации), централизованные ливневые системы водоотведения;

2) сооружения и системы для отведения (сброса) сточных вод в централизованные системы водоотведения (в том числе дождевых, талых, инфильтрационных, поливомоечных и дренажных вод), если они предназначены для приема таких вод;

3) локальные очистные сооружения для очистки сточных вод (в том числе дождевых, талых, инфильтрационных, поливомоечных и дренажных вод), обеспечивающие их очистку исходя из нормативов, установленных в соответствии с требованиями законодательства в области охраны окружающей среды и Водного Кодекса;

4) сооружения для сбора отходов производства и потребления, а также сооружения и системы для отведения (сброса) сточных вод (в том числе дождевых, талых, инфильтрационных, поливомоечных и дренажных вод) в приемники, изготовленные из водонепроницаемых материалов.

В границах прибрежных защитных полос наряду с вышеперечисленными ограничениями запрещаются:

- 1) распашка земель;
- 2) размещение отвалов размываемых грунтов;
- 3) выпас сельскохозяйственных животных, организация для них летних лагерей, ванн.

Таблица 3

Характеристика наиболее крупных рек

№ п/п	Наименование водотока	Длина реки, км	Ширина, м		
			водоохранной зоны	прибрежной защитной полосы	береговой полосы общего пользования
1	р.Кама	2030	200	200	20
2	р.Чусовая	735	200	200	20
3	р.Мутная	22	100	50	20
4	р.Ветляна	15	100	50	20
5	р.Большая Кривая	10	100	50	20
6	р.Полазна	30	200	200	20
7	р.Васькина	11	100	50	20
8	р.Заозерная	10	100	50	20
9	р.Талица	4	50	50	5
10	р.Малая Кривая	4	50	50	5
11	р.Большая Дивья	4	50	50	5
12	р.Малая Дивья	6	50	50	5
13	р.Сырые Ветляны	10,7	100	50	20
14	р.Сухая Ветляна	5	50	50	5
15	р.Сухая Мутная	3	50	50	5
16	р.Медвежий Лог	5	50	50	5
17	р.Медвежка	14	100	50	20
18	р.Сухая	26	100	50	20
19	р.Ярина	6,1	50	50	5
20	р.Правый Кухтым	35	100	50	20
21	р.Большая Вязовая	13	100	50	20
22	р.Вязовая	13	100	50	20
23	р.Полдновой Кухтым	35	100	50	20
24	р.Талая	11	100	50	20
25	р.Сырой Сыпчуг	2,34	50	50	5

№ п/п	Наименование водотока	Длина реки, км	Ширина, м		
			водоохранной зоны	прибрежной защитной полосы	береговой полосы общего пользования
26	руч.Медвежий	2,91	50	50	5
27	р.Яринка	2,08	50	50	5
28	р.Сухой Лог	1,69	50	50	5
29	р.Малая Мутная	8,53	50	50	5
30	р.Баранов Лог	0,82	50	50	5
31	р.Пронькин Лог	0,82	50	50	5
32	р.Западная Ветляна	3,63	50	50	5
33	р.Костин Лог	2,3	50	50	5
34	р.Безьямный Лог	3,03	50	50	5
35	р.Малая Вязовая	1,72	50	50	5
36	р.Северная Полазна	8,08	50	50	5
37	р.Полазненский Вож	1	50	50	5
38	р.Северный Кухтым	3,21	50	50	5
39	р.Сырой Вож	8,09	50	50	5
40	р.Талая	1,43	50	50	5

Рыбоохранная зона (водного объекта рыбохозяйственного значения)

Ширина рыбоохранной зоны рек и ручьев устанавливается от их истока до устья и составляет для рек и ручьев протяженностью до 10 километров - 50 метров, от 10 до 50 километров - 100 метров, от 50 километров и более - 200 метров. Ширина рыбоохранной зоны озера, водохранилища, за исключением водохранилища, расположенного на водотоке, или озера, расположенного внутри болота, устанавливается в размере 50 метров. Ширина рыбоохранной зоны водохранилища, расположенного на водотоке, устанавливается равной ширине рыбоохранной зоны этого водотока. Ширина рыбоохранных зон магистральных или межхозяйственных каналов совпадает по ширине с полосами отводов таких каналов. Рыбоохранные зоны для рек, ручьев или их частей, помещенных в закрытые коллекторы, не устанавливаются. Ширина рыбоохранных зон рек, ручьев, озер, водохранилищ, имеющих особо ценное рыбохозяйственное значение (места нагула, зимовки, нереста и размножения водных биологических ресурсов), устанавливается в размере 200 метров. Ширина рыбоохранных зон прудов, обводненных карьеров, имеющих гидравлическую связь с реками, ручьями, озерами, водохранилищами и морями, составляет 50 метров.

К водоемам, имеющим рыбохозяйственное значение, относятся р.Кама, а так же малые реки и притоки. Р.Кама является объектом высшей рыбохозяйственной категории.

Зоны санитарной охраны источников водоснабжения

Требуется разработка и утверждение проектов зон ЗСО для всех источников водоснабжения.

Подземный водозабор

Граница первого пояса устанавливается на расстоянии не менее 30 м от водозабора - при использовании защищенных подземных вод и на расстоянии не менее 50 м - при использовании недостаточно защищенных подземных вод. Граница второго и третьего пояса ЗСО определяется гидродинамическими расчетами.

В первом поясе ЗСО подземных водозаборов не допускается:

- посадка высокоствольных деревьев;
- все виды строительства, не имеющие непосредственного отношения к эксплуатации, реконструкции и расширению водопроводных сооружений;
- прокладка трубопроводов различного назначения;
- размещение жилых и хозяйственно-бытовых зданий;
- проживание людей;
- применение удобрений и ядохимикатов.

Во втором и третьем поясе ЗСО подземных водозаборов не допускается:

- закачка отработанных вод в подземные горизонты, подземного складирования твердых отходов и разработки недр земли,
- размещение складов горюче-смазочных материалов, ядохимикатов и минеральных удобрений, накопителей промстоков, шламохранилищ и других объектов, обуславливающих опасность химического загрязнения подземных вод.

Во втором поясе ЗСО подземных водозаборов не допускается:

- размещение мест захоронения, скотомогильников, полей ассенизации, полей фильтрации, навозохранилищ, силосных траншей, животноводческих и птицеводческих предприятий и других объектов, обуславливающих опасность микробного загрязнения подземных вод;
- применение удобрений и ядохимикатов;
- рубка леса главного пользования.

Водопроводные сооружения

Граница первого пояса ЗСО водопроводных сооружений принимается на расстоянии:

- от стен запасных и регулирующих ёмкостей, фильтров и контактных осветлителей - не менее 30 м;
- от водонапорных башен - не менее 10 м;
- от остальных помещений (отстойники, реагентное хозяйство, склад хлора, насосные станции и др.) - не менее 15 м.

Ширину санитарно-защитной полосы следует принимать по обе стороны от крайних линий водопровода:

- а) при отсутствии грунтовых вод не менее 10 м при диаметре водоводов до 1 000 мм и не менее 20 м при диаметре водоводов более 1 000 мм;
- б) при наличии грунтовых вод - не менее 50 м вне зависимости от диаметра водоводов.

В пределах санитарно-защитной полосы водоводов должны отсутствовать источники загрязнения почвы и грунтовых вод. Не допускается прокладка водоводов по территории свалок, полей ассенизации, полей фильтрации, полей орошения, кладбищ, скотомогильников, а также прокладка магистральных водоводов по территории промышленных и сельскохозяйственных предприятий.

Охранные зоны

Охранные зоны трубопроводов

Для газораспределительных сетей устанавливаются следующие охранные зоны:

- а) вдоль трасс наружных газопроводов - в виде территории, ограниченной условными линиями, проходящими на расстоянии 2-х метров с каждой стороны газопровода;
- б) вдоль трасс подземных газопроводов из полиэтиленовых труб при использовании медного провода для обозначения трассы газопровода - в виде территории, ограниченной условными линиями, проходящими на расстоянии 3 метров от газопровода со стороны провода и 2 метров - с противоположной стороны;
- в) вдоль трасс наружных газопроводов на вечномерзлых грунтах независимо от материала труб - в виде территории, ограниченной условными линиями, проходящими на расстоянии 10 метров с каждой стороны газопровода;
- г) вокруг отдельно стоящих газорегуляторных пунктов - в виде территории, ограниченной замкнутой линией, проведенной на расстоянии 10 метров от границ этих объектов. Для газорегуляторных пунктов, пристроенных к зданиям, охранный зона не регламентируется;
- д) вдоль подводных переходов газопроводов через судоходные и сплавные реки, озера, водохранилища, каналы - в виде участка водного пространства от водной поверхности до дна, заключенного между параллельными плоскостями, отстоящими на 100 м с каждой стороны газопровода;

е) вдоль трасс межпоселковых газопроводов, проходящих по лесам и древесно - кустарниковой растительности, - в виде просек шириной 6 метров, по 3 метра с каждой стороны газопровода. Для надземных участков газопроводов расстояние от деревьев до трубопровода должно быть не менее высоты деревьев в течение всего срока эксплуатации газопровода.

Охранные зоны объектов электросетевого хозяйства

Охранные зоны устанавливаются:

а) вдоль воздушных линий электропередачи - в виде части поверхности участка земли и воздушного пространства (на высоту, соответствующую высоте опор воздушных линий электропередачи), ограниченной параллельными вертикальными плоскостями, отстоящими по обе стороны линии электропередачи от крайних проводов при неотклоненном их положении на следующем расстоянии, м:

2 - для ВЛ напряжением до 1 кВ;

10 - для ВЛ напряжением от 1 до 20 кВ;

15 - для ВЛ напряжением 35 кВ;

20 - для ВЛ напряжением 110 кВ;

б) вдоль подземных кабельных линий электропередачи - в виде части поверхности участка земли, расположенного под ней участка недр (на глубину, соответствующую глубине прокладки кабельных линий электропередачи), ограниченной параллельными вертикальными плоскостями, отстоящими по обе стороны линии электропередачи от крайних кабелей на расстоянии 1 метра (при прохождении кабельных линий напряжением до 1 киловольта под тротуарами - на 0,6 метра в сторону зданий и сооружений и на 1 метр в сторону проезжей части улицы);

в) вдоль подводных кабельных линий электропередачи - в виде водного пространства от водной поверхности до дна, ограниченного вертикальными плоскостями, отстоящими по обе стороны линии от крайних кабелей на расстоянии 100 метров;

г) вдоль переходов воздушных линий электропередачи через водоемы (реки, каналы, озера и др.) - в виде воздушного пространства над водной поверхностью водоёмов (на высоту, соответствующую высоте опор воздушных линий электропередачи), ограниченного вертикальными плоскостями, отстоящими по обе стороны линии электропередачи от крайних проводов при неотклоненном их положении для судоходных водоёмов на расстоянии 100 метров, для несудоходных водоёмов - на расстоянии, предусмотренном для установления охранных зон вдоль воздушных линий электропередачи.

Для электроподстанций размер санитарно-защитной зоны устанавливается в зависимости от типа (открытые, закрытые), Мощности на основании расчетов физического воздействия на атмосферный воздух, а также результатов натурных измерений.

Охранные зоны линий и сооружений связи

Устанавливаются охранные зоны с особыми условиями использования:

- для подземных кабельных и для воздушных линий связи и линий радиодиффузии, расположенных вне населенных пунктов на безлесных участках, - в виде участков земли вдоль этих линий, определяемых параллельными прямыми, отстоящими от трассы подземного кабеля связи или от крайних проводов воздушных линий связи и линий радиодиффузии не менее чем на 2 метра с каждой стороны;

- для морских кабельных линий связи и для кабелей связи при переходах через судоходные и сплавные реки, озера, водохранилища и каналы (арыки) - в виде участков водного пространства по всей глубине от водной поверхности до дна, определяемых параллельными плоскостями, отстоящими от трассы Морского кабеля на 0,25 Морской мили с каждой стороны или от трассы кабеля при переходах через реки, озера, водохранилища и каналы (арыки) на 100 метров с каждой стороны;

- для наземных и подземных необслуживаемых усилительных и регенерационных пунктов на кабельных линиях связи - в виде участков земли, определяемых замкнутой

линией, отстоящей от центра установки усилительных и регенерационных пунктов или от границы их обвалования не менее чем на 3 метра и от контуров заземления не менее чем на 2 метра;

Создаются просеки в лесных массивах и зеленых насаждениях:

- при высоте насаждений менее 4 метров - шириной не менее расстояния между крайними проводами воздушных линий связи и линий радиофикации плюс 4 метра (по 2 метра с каждой стороны от крайних проводов до ветвей деревьев);
- при высоте насаждений более 4 метров - шириной не менее расстояния между крайними проводами воздушных линий связи и линий радиофикации плюс 6 метров (по 3 метра с каждой стороны от крайних проводов до ветвей деревьев);
- вдоль трассы кабеля связи - шириной не менее 6 метров (по 3 метра с каждой стороны от кабеля связи).

Охранная зона тепловой сети

Охранная зона устанавливается вдоль трассы прокладки тепловой сети и должна составлять не менее 6 метров.

Зоны охраны объектов культурного наследия

Таблица 4

Список объектов культурного наследия

№ п/п	Наименование объекта культурного наследия	Защитная зона, м	Объединенная зона охраны, м
1.	Горная Талица, стоянка	Не уст.	Не уст.

Охранные зоны геодезических пунктов

Охранной зоной геодезического пункта является земельный участок, на котором расположен геодезический пункт, и полоса земли шириной 1 метр, примыкающая с внешней стороны к границе пункта.

Придорожная полоса автомобильных дорог

Ширина придорожной полосы устанавливается в зависимости от категории автомобильной дороги в размере, м: 50 - для автомобильных дорог III и IV категорий; 25 - для автомобильных дорог V категории.

Зона ограничения до жилой застройки.

Расстояния от бровки земляного полотна указанных дорог до застройки необходимо принимать не менее, м: до жилой застройки - 100; садово-дачной застройки - 50; для дорог IV категории - соответственно 50 и 25. Со стороны жилой и общественной застройки поселений, садоводческих товариществ следует предусматривать вдоль дороги полосу зеленых насаждений шириной не менее 10 м.

В случае нахождения существующей жилой застройки в пределах зоны ограничения до жилой застройки необходим комплекс мер по обеспечению экологических и санитарно-гигиенических требований к существующей застройке. В качестве мероприятий могут быть разработка проектов зон ограничений с компенсирующими мероприятиями в виде шумозащитных экранов, зеленых насаждений.

Площади залегания полезных ископаемых

Площади залегания полезных ископаемых устанавливаются в составе проектной документации на установление границ горных отводов.

2. ПАРАМЕТРЫ ФУНКЦИОНАЛЬНЫХ ЗОН, А ТАКЖЕ СВЕДЕНИЯ О ПЛАНИРУЕМЫХ ДЛЯ РАЗМЕЩЕНИЯ В НИХ ОБЪЕКТАХ ФЕДЕРАЛЬНОГО ЗНАЧЕНИЯ, ОБЪЕКТАХ РЕГИОНАЛЬНОГО ЗНАЧЕНИЯ, ОБЪЕКТАХ МЕСТНОГО ЗНАЧЕНИЯ, ЗА ИСКЛЮЧЕНИЕМ ЛИНЕЙНЫХ ОБЪЕКТОВ

2.1 Параметры функциональных зон

Зоны жилой застройки

Ж2 - Зона застройки малоэтажными жилыми домами.

Зона предназначена для размещения жилых помещений различного вида и обеспечение проживания в них. К жилой застройке относятся здания (помещения в них), предназначенные для проживания человека, за исключением зданий (помещений), используемых:

- с целью извлечения предпринимательской выгоды из предоставления жилого помещения для временного проживания в них (гостиницы, дома отдыха);
- для проживания с одновременным осуществлением лечения или социального обслуживания населения (санатории, дома ребенка, дома престарелых, больницы);
- как способ обеспечения непрерывности производства (вахтовые помещения, служебные жилые помещения на производственных объектах);
- как способ обеспечения деятельности режимного учреждения (казармы, караульные помещения, места лишения свободы, содержания под стражей).

Зоны общественного использования объектов капитального строительства

О1 - Зона размещения объектов социального и коммунально-бытового назначения;

Зона предназначена для размещения объектов капитального строительства в целях обеспечения удовлетворения бытовых, социальных и духовных потребностей человека.

Зоны производственной деятельности

П1 - Производственная зона;

Зона производственной деятельности предназначена для размещения объектов капитального строительства в целях добычи недр, их переработки, изготовления вещей промышленным способом; объектов коммунального назначения с технологическими процессами, являющимися источниками выделения производственных вредностей в окружающую среду; объектов инженерной и транспортной структур, а также для установления санитарно-защитных зон таких объектов. Благоустройство территории производственной и санитарно-защитной зон осуществляется за счет собственников производственных объектов.

Зоны инженерной инфраструктуры

И - Зоны инженерной инфраструктуры.

Зона предназначена для размещения объектов инженерной инфраструктуры.

Зоны транспорта

Т - Зоны транспортной инфраструктуры.

Зона транспорта предназначена для размещения различного рода путей сообщения и сооружений, используемых для перевозки людей или грузов, либо передачи веществ. Создание правовых условий градостроительной деятельности при создании структуры связи и транспорта.

Зоны сельскохозяйственного использования

СХ2 - Зона, занятая объектами сельскохозяйственного назначения.

Зона предназначена для ведения сельского хозяйства, в том числе размещение зданий и сооружений, используемых для хранения и переработки сельскохозяйственной продукции.

Зоны специального назначения

СП - Зона специального назначения, связанная с захоронениями.

Зона предназначена для размещения объектов, связанных с ритуальной деятельностью.

Зоны рекреационного назначения

Р - Зона рекреационного назначения.

Зона предназначена для размещения мест рекреационного назначения.

Таблица 5

Параметры развития градостроительных зон

Внесение изменений в Генеральный план Дивьянского сельского поселения
Добрянского муниципального района Пермского края

Обозн.	Функциональная зона	Параметры зоны	
		га	%
	Территория сельского поселения, всего:	55200,45	100
	Зоны жилой застройки		
Ж2	Зона застройки малоэтажными жилыми домами	905,89	1,64
	Зоны общественного использования объектов капитального строительства		
О1	Зона размещения объектов социального и коммунально-бытового назначения	25,62	0,05
	Зоны производственной деятельности		
П1	Производственная зона	320,86	0,58
	Зоны инженерной инфраструктуры		
И	Зоны инженерной инфраструктуры	15,49	0,03
	Зоны транспорта		
Т	Зоны транспортной инфраструктуры	659,26	1,19
	Зоны сельскохозяйственного использования		
Сх2	Зона, занятая объектами сельскохозяйственного назначения	587,55	1,06
	Зоны специального назначения		
СП1	Зона специального назначения, связанная с захоронениями	10,33	0,02
	Зоны рекреационного назначения		
Р	Зона рекреационного назначения	52675,45	95,43

2.2 Сведения о планируемых для размещения объектах федерального значения, объектах регионального значения, объектах местного значения, за исключением линейных объектов

Таблица 6

Сведения о планируемых для размещения объектах регионального значения

№ по экпл.	Зона	Наименование	Местоположение
ОКС инженерной инфраструктуры			
ОКС электроэнергетики			
<i>Расчетный срок</i>			
-	Т	Тяговая подстанция Ярино Свердловской ж.д.	п.Ярино

Таблица 7

Сведения о планируемых для размещения объектах регионального значения

№ по экпл.	Зона	Наименование	Местоположение
ОКС специального назначения			
<i>Расчетный срок</i>			
7.3	Ж2	Комплексная система экстренного оповещения населения	п.Мутная
7.3	Ж2	Комплексная система экстренного оповещения населения	п.Тракторный

Таблица 8

Сведения о планируемых для размещения объектах местного значения

№ по экпл.	Зона	Наименование	Местоположение
------------	------	--------------	----------------

Внесение изменений в Генеральный план Дивьянского сельского поселения
Добрянского муниципального района Пермского края

№ по экспл.	Зона	Наименование	Местоположение
ОКС учебно-образовательного назначения			
<i>1 очередь</i>			
1.1	О1	Реконструкция общеобразовательной школы с внешкольного учреждения, и устройством межшкольного учебно-производственного комбината	п. Дивья
1.2	О1	Детское дошкольное учреждение	п. Ветляны
1.2	О1	Реконструкция детского дошкольного учреждения	п. Ярино
1.1	О1	Реконструкция общеобразовательной школы, и учреждением внешкольных учреждение	п. Ярино
ОКС культурно-досугового назначения			
<i>1 очередь</i>			
2.1	О1	Реконструкция клуба , сельской библиотеки, и устройством помещения для культурно-массовой и политико-воспитательной работы с населением, досуга и любительской деятельности	п. Дивья
2.2	О1	Реконструкция сельской библиотеки	п. Ярино
<i>Расчетный срок</i>			
2.1	О1	Клуб, с устройством помещения для культурно-массовой и политико-воспитательной работы с населением, досуга и любительской деятельности и сельской библиотеке	п. Ветляны
2.1	О1	Клуб, с устройством помещения для культурно-массовой и политико-воспитательной работы с населением, досуга и любительской деятельности	п. Ярино
2.1	О1	Клуб, с устройством помещения для культурно-массовой и политико-воспитательной работы с населением, досуга и любительской деятельности, и сельской библиотеки	п. Талица
ОКС спортивного назначения			
<i>1 очередь</i>			
3.3	О1	Помещение для физкультурно- оздоровительных занятий	п. Ветляны, на территории общественно-деловой зоны
3.3	О1	Помещение для физкультурно- оздоровительных занятий	п. Дивья, на территории рекреационной зоны
3.3	О1	Помещение для физкультурно- оздоровительных занятий	п. Ярино, на территории жилой, рекреационной зоны
3.3	О1	Помещение для физкультурно- оздоровительных занятий	п. Талица, на территории жилой, рекреационной зоны
<i>Расчетный срок</i>			
3.1	О1	Территория спортивного назначения	п. Ветляны
3.1	О1	Территория спортивного назначения	п. Дивья
3.1	О1	Территория спортивного назначения	п. Ярино
3.1	О1	Территория спортивного назначения	п. Талица
ОКС здравоохранения			
<i>1 очередь</i>			
4.3	О1	Выдвижной пункт скорой помощи	п. Ярино
4.3	О1	Выдвижной пункт скорой помощи	п. Дивья
4.4 4.5	О1	Молочная кухня с раздаточным пунктом молочной кухни	п. Дивья
4.5	О1	Раздаточный пункт молочной кухни	п. Ветляны
4.5	О1	Раздаточный пункт молочной кухни	п. Ярино
4.5	О1	Раздаточный пункт молочной кухни	п. Талица
ОКС социального обеспечения			
<i>1 очередь</i>			

Внесение изменений в Генеральный план Дивьинского сельского поселения
Добрянского муниципального района Пермского края

№ по экспл.	Зона	Наименование	Местоположение
5.1	О1	Магазин	п. Дивья
5.1	О1	Магазин	п. Ветляны
5.1	О1	Магазин	п. Ярино
5.1	О1	Магазин	п. Талица
<i>Расчетный срок</i>			
5.9	О1	Предприятие общественного питания, отделение банка и отделение сберегательного банка	п. Дивья
5.9	О1	Предприятие общественного питания, отделение банка и отделение сберегательного банка	п. Ветляны
5.9	О1	Предприятие общественного питания, отделение банка и отделение сберегательного банка	п. Ярино
5.9	О1	Предприятие общественного питания, отделение банка и отделение сберегательного банка	п. Талица
5.7	О1	Реконструкция здания культурного назначения	п. Дивья
5.10	О1	Юридическая консультация	п. Дивья
5.11	О1	Нотариальная контора	п. Дивья
ОКС отдыха и туризма			
<i>1 очередь</i>			
8.2	Р	Кемпинг	К северу от п. Мутная
8.2	Р	Кемпинг	К юго-западу от п. Мутная
8.2	Р	Кемпинг	между п. Усть-Шалашная и п. Вятляны
8.3	Р	Спортивно-оздоровительный комплекс	п. Талица
<i>Расчетный срок</i>			
8.1	Р	Гостиница	п. Дивья
ОКС транспортной инфраструктуры			
<i>1 очередь</i>			
-	Т	Станция технического обслуживания легковых автомобилей	на территории сельского поселения, вдоль дороги регионального значения
<i>Расчетный срок</i>			
-	Т	Станция технического обслуживания легковых автомобилей	севернее п. Дивья, возле существующей автозаправочной станции
-	Т	Станция технического обслуживания легковых автомобилей	п. Дивья
-	Т	Станция технического обслуживания легковых автомобилей	п. Ветляны
-	Т	Станция технического обслуживания легковых автомобилей	п. Ярино
-	Т	Станция технического обслуживания легковых автомобилей	п. Талица
ОКС водного транспорта			
<i>1 очередь</i>			
-	Р Т	Специализированный порт	п. Усть-Шалашная
-	Р Т	Причал	п. Ветляны
-	Р Т	Причал	п. Талица
-	Р Т	Причал	берег р. Чусовая, между п. Ветляны и п. Талица
-	Р	Причал	берег р. Чусовая, между п. Ветляны и п. Талица

Внесение изменений в Генеральный план Дивьянского сельского поселения
Добрянского муниципального района Пермского края

№ по экспл.	Зона	Наименование	Местоположение
	Т		
-	Р Т	Причал	берег р.Чусовая, между п.Ветляны ип. Галица
-	Р Т	Причал	берег р.Чусовая, между п.Ветляны ип. Галица
ОКС производственного и коммунально-складского назначения			
<i>1 очередь</i>			
6.4	П1 Т	Логистический центр	п.Дивья
6.4	П1 Т	Логистический центр	п.Ярино
6.5	П1	Хлебопекарня	п.Ярино
6.11	П1	Геологическая станция разработок месторождений ископаемых	п.Ярино
6.5	П1	Хлебопекарня	п.Дивья
6.12	П1	Лаборатория по геологическому изучению недр	п.Дивья
6.13	П1	Предприятие по разработке месторождений полезных ископаемых	п.Дивья
<i>Расчетный срок</i>			
6.6	П1 О1	Предприятие бытового обслуживания, включая предприятие непосредственного обслуживания населения, баню	п.Дивья
6.6	П1 О1	Предприятие бытового обслуживания, включая предприятие непосредственного обслуживания населения, баню	п.Ветляны
6.6	П1 О1	Предприятие бытового обслуживания, включая предприятие непосредственного обслуживания населения, баню	п.Ярино
6.6	П1 О1	Предприятие бытового обслуживания, включая предприятие непосредственного обслуживания населения, баню	п.Галица
6.8	П1	Пункт приема вторичного сырья	п.Дивья
6.10	О1 П1	Жилищно-эксплуатационная организация	п.Ветляны
6.8	П1	Пункт приема вторичного сырья	п.Ветляны
6.10	О1 П1	Жилищно-эксплуатационная организация	п.Ярино
6.8	П1	Пункт приема вторичного сырья	п.Ярино
6.10	О1 П1	Жилищно-эксплуатационная организация	п.Галица
6.8	П1	Пункт приема вторичного сырья	п.Галица
6.7	П1	Химчистка, прачечная	п.Дивья
6.9	П1	Производственные предприятия централизованного выполнения заказов	п.Дивья
ОКС сельскохозяйственного назначения			
<i>1 очередь</i>			
9.1	Сх1	Сельскохозяйственное предприятие	п.Кухтым
ОКС специального назначения			
<i>1 очередь</i>			
7.4	О1 П1	Пожарное депо	п.Кухтым

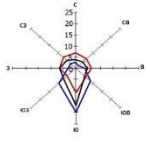
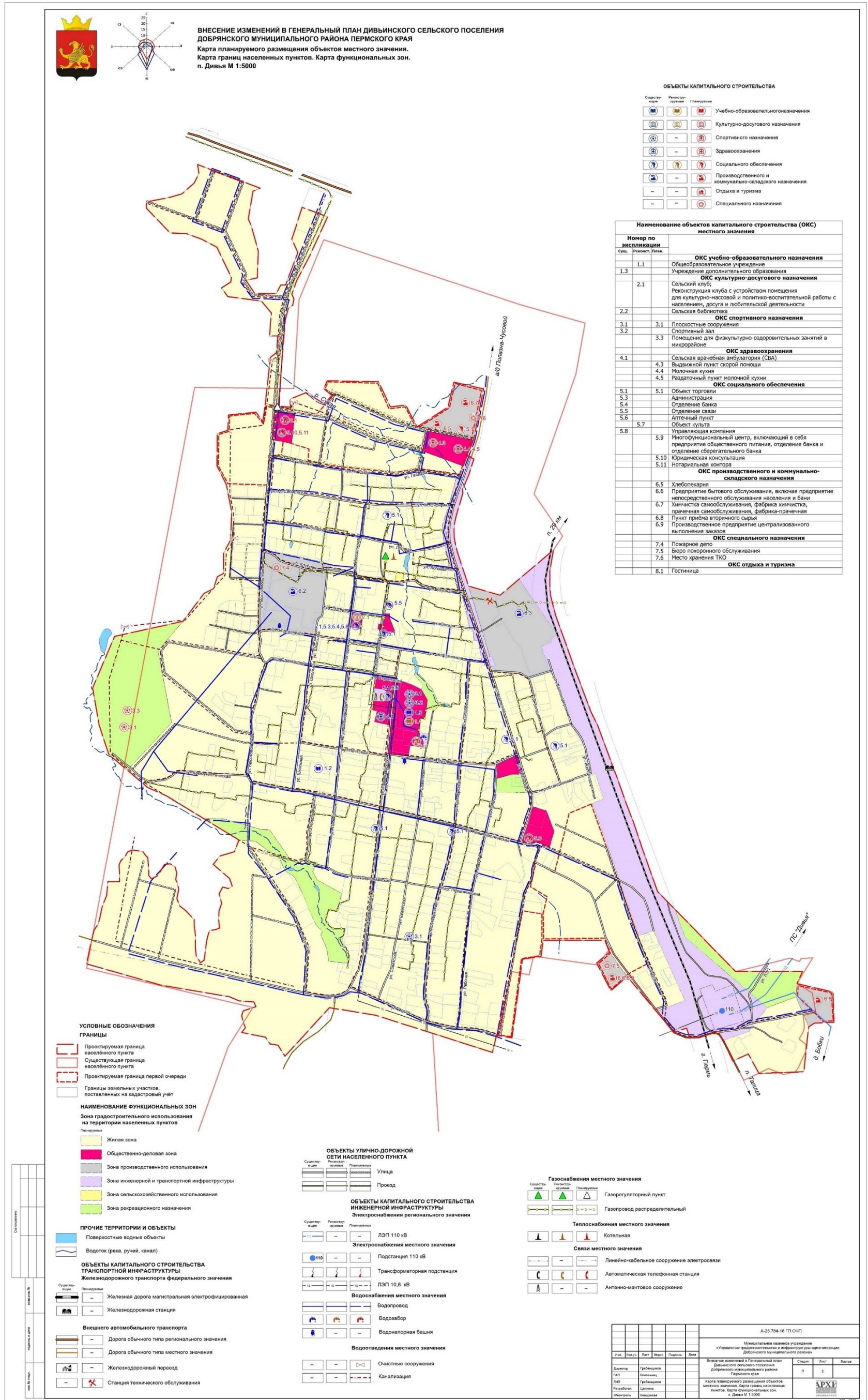
Внесение изменений в Генеральный план Дивьинского сельского поселения
Добрянского муниципального района Пермского края

№ по экспл.	Зона	Наименование	Местоположение
7.4	О1 П1	Пожарное депо	п.Ветляны
7.4	О1 П1	Пожарное депо	п.Ярино
7.4	О1 П1	Пожарное депо	п.Дивья
7.4	О1 П1	Пожарное депо	п.Усть-Шалашная
<i>Расчетный срок</i>			
7.5	СП1	Бюро похоронного обслуживания	п.Дивья
7.6	П1, Т, Сх2, Ж2, О1	Место хранения ТКО	п.Дивья; п.29-й км; п.Ветляны; п.ст.Кухтым; п.Кухтым; п.Мутная; п.Октябрьский; п.Родники; п.Талица; п.Тракторный; п.Ярино; п.Усть-Шалашная.
ОКС инженерной инфраструктуры			
ОКС водоснабжения			
<i>1 очередь</i>			
-	И	Водозабор с водоочистными сооружениями (реконструкция)	п.Кухтым
-	И	Водозабор с водоочистными сооружениями (реконструкция)	п.Мутная
-	И	Водозабор с водоочистными сооружениями (реконструкция)	п.Октябрьский
-	И	Водозабор с водоочистными сооружениями (реконструкция)	п.Родники
-	И	Водозабор с водоочистными сооружениями (реконструкция)	п.Талица
-	И	Водозабор с водоочистными сооружениями (реконструкция)	п.Тракторный
-	И	Водозабор с водоочистными сооружениями (реконструкция)	п.Усть-Шалашная
-	И	Водозабор с водоочистными сооружениями (реконструкция)	п.Ярино
-	И	Водозабор с водоочистными сооружениями (реконструкция)	п.Талица
<i>Расчетный срок</i>			
-	И	Водозабор с водоочистными сооружениями	.Ветляны
ОКС водоотведения			
<i>1 очередь</i>			
-	И	Канализационные очистные сооружения (реконструкция)	п.Дивья
<i>Расчетный срок</i>			
-	И	Канализационные очистные сооружения	п.Усть-Шалашная
-	И	Канализационные очистные сооружения	п.Ветляны
-	И	Канализационные очистные сооружения	п.Ярино
-	И	Канализационные очистные сооружения	п.Кухтым
-	И	Канализационные очистные сооружения	п.Октябрьский
-	И	Очистные сооружения ливневой канализации	п.Дивья
-	И	Очистные сооружения ливневой канализации	п.Усть-Шалашная
-	И	Очистные сооружения ливневой канализации	п.Ветляны
-	И	Очистные сооружения ливневой канализации	п.Ярино
-	И	Очистные сооружения ливневой канализации	п.Кухтым

Внесение изменений в Генеральный план Дивьинского сельского поселения
Добрянского муниципального района Пермского края

№ по экспл.	Зона	Наименование	Местоположение
-	И	Очистные сооружения ливневой канализации	п.Октябрьский
ОКС газоснабжения			
<i>1 очередь</i>			
-	Ж2	Газораспределительный пункт	С севера от п.Усть-Шалашная
-	Ж2	Газораспределительный пункт	С севера от п.Ветляны
-	Ж2	Газораспределительный пункт	С юга от п.Ярино
-	Ж2	Газораспределительный пункт	С юга от п.Кухтым
ОКС теплоснабжения			
<i>1 очередь</i>			
-	Ж2	Котельная (реконструкция)	п.Дивья
ОКС электроэнергетики			
<i>1 очередь</i>			
-	Ж2	ТП 10/0,4кВ	п.Дивья
<i>Расчетный срок</i>			
-	Ж2	ТП 10/0,4кВ	п.Ярино
ОКС связи			
<i>1 очередь</i>			
5.5	Ж2	Почтовое отделение связи ФГУП «Почта России» (модернизация)	п.Дивья, ул.Лесная, д.18
5.5	Ж2	Почтовое отделение связи ФГУП «Почта России» (модернизация)	п.Ярино, ул.Октябрьская, д.5
5.5	Ж2	Почтовое отделение связи ФГУП «Почта России» (модернизация)	п.Ветляны, ул.Первомайская, д.18

Карта планируемого размещения объектов местного значения. Карта границ населенных пунктов. Карта функциональных зон. П. Дивья



ВНЕСЕНИЕ ИЗМЕНЕНИЙ В ГЕНЕРАЛЬНЫЙ ПЛАН ДИВИНСКОГО СЕЛЬСКОГО ПОСЕЛЕНИЯ ДОБРЯНСКОГО МУНИЦИПАЛЬНОГО РАЙОНА ПЕРМСКОГО КРАЯ
Карта планируемого размещения объектов местного значения.
Карта границ населенных пунктов. Карта функциональных зон.
п. Дивья М 1:5000

ОБЪЕКТЫ КАПИТАЛЬНОГО СТРОИТЕЛЬСТВА

Существ. объект	Реконструкция	Планируемые	Пояснение
			Учебно-образовательного назначения
			Культурно-досугового назначения
			Спортивного назначения
			Здравоохранения
			Социального обеспечения
			Производственного и коммунально-складского назначения
			Отдыха и туризма
			Специального назначения

Наименование объектов капитального строительства (ОКС) местного значения

Номер по экспликации	Сущ.	Реконст.	Планир.	Наименование
1.1				ОКС учебно-образовательного назначения
1.3				Общеобразовательное учреждение
				Учреждение дополнительного образования
2.1				ОКС культурно-досугового назначения
				Сельский клуб;
				Реконструкция клуба с устройством помещения для культурно-массовой и политико-воспитательной работы с населением, досуга и любительской деятельности
				Сельская библиотека
2.2				ОКС спортивного назначения
3.1				3.1 Площадные сооружения
3.2				3.2 Спортивный зал
3.3				3.3 Помещение для физкультурно-оздоровительных занятий в микрорайоне
4.1				ОКС здравоохранения
				Сельская врачебная амбулатория (СВА)
				4.3 Выдвигной пункт скорой помощи
				4.4 Молочная кухня
				4.5 Раздаточный пункт молочной кухни
5.1				ОКС социального обеспечения
5.3				5.3 Администрация
5.4				5.4 Отделение банка
5.5				5.5 Отделение связи
5.6				5.6 Аппельный пункт
5.7				5.7 Объект культуры
5.8				5.8 Управляющая компания
				5.9 Интегрированный центр, включающий в себя предприятие общественного питания, отделение сберегательного банка и отделение сберегательного банка
				5.10 Юридическая консультация
				5.11 Нотариальная контора
				ОКС производственного и коммунально-складского назначения
6.5				6.5 Хлебопекарня
6.6				6.6 Предприятие бытового обслуживания, включая предприятие непроизводственного обслуживания населения и баню
6.7				6.7 Химчистка самообслуживания, фабрика химчистка, прачечная самообслуживания, фабрика-прачечная
6.8				6.8 Пункт приема вторичного сырья
6.9				6.9 Производственное предприятие централизованного выполнения заказов
				ОКС специального назначения
7.4				7.4 Пожарное депо
7.5				7.5 Боро похоронного обслуживания
7.6				7.6 Место хранения ТКО
				ОКС отдыха и туризма
8.1				8.1 Гостиница

УСЛОВНЫЕ ОБОЗНАЧЕНИЯ ГРАНИЦЫ

- Проектируемая граница населенного пункта
- Существующая граница населенного пункта
- Проектируемая граница первой очереди
- Границы земельных участков, поставленных на кадастровый учет

НАИМЕНОВАНИЕ ФУНКЦИОНАЛЬНЫХ ЗОН

Зона градостроительного использования на территории населенных пунктов

- Жилая зона
- Общественно-деловая зона
- Зона производственного использования
- Зона инженерной и транспортной инфраструктуры
- Зона сельскохозяйственного использования
- Зона рекреационного назначения

ПРОЧИЕ ТЕРРИТОРИИ И ОБЪЕКТЫ

- Поверхностные водные объекты
- Водоток (река, ручей, канал)

ОБЪЕКТЫ КАПИТАЛЬНОГО СТРОИТЕЛЬСТВА ТРАНСПОРТНОЙ ИНФРАСТРУКТУРЫ

- Железнодорожная станция
- Железнодорожная станция
- Внешнего автомобильного транспорта
- Дорога общего типа регионального значения
- Дорога общего типа местного значения
- Железнодорожный переезд
- Станция технического обслуживания

ОБЪЕКТЫ УЛИЧНО-ДОРОЖНОЙ СЕТИ НАСЕЛЕННОГО ПУНКТА

- Улица
- Проезд

ОБЪЕКТЫ КАПИТАЛЬНОГО СТРОИТЕЛЬСТВА ИНЖЕНЕРНОЙ ИНФРАСТРУКТУРЫ

Электроснабжения регионального значения

- ЛЭП 110 кВ
- Подстанция 110 кВ
- Трансформаторная подстанция
- ЛЭП 10,6 кВ

Водоснабжения местного значения

- Водопровод
- Водоабор
- Водонапорная башня

Водоотведения местного значения

- Сантехнические сооружения
- Канализация

Газоснабжения местного значения

- Газорегуляторный пункт
- Газопровод распределительный

Теплоснабжения местного значения

- Котельная

Связи местного значения

- Линейно-кабельное сооружение электросвязи
- Автоматическая телефонная станция
- Антенно-мачтовое сооружение

А-25.784-16 ПЛ.ОНП

Муниципальное казенное учреждение «Управление градостроительства и инфраструктуры администрации Добрянского муниципального района»

Внесение изменений в Генеральный план Добрянского сельского поселения Добрянского муниципального района Пермского края

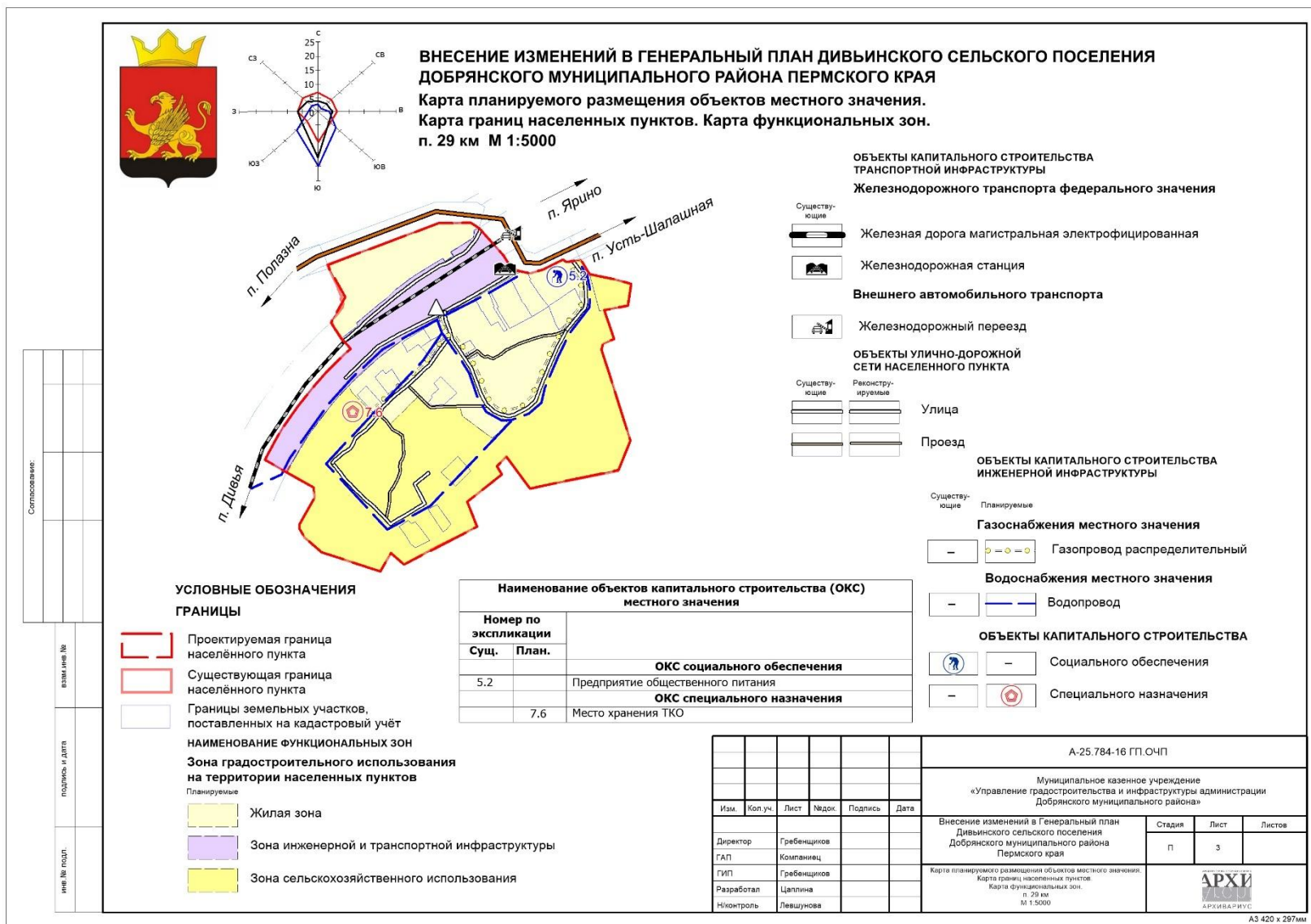
Карта планируемого размещения объектов местного значения. Карта границ населенных пунктов. Карта функциональных зон. п. Дивья М 1:5000

Имя	Фамилия	Лист	Масштаб	Число листов	Дата
Директор	Григорьев				
ГАП	Волынец				
ЛП	Григорьев				
Разработчик	Цирков				
Инженер	Лещинская				

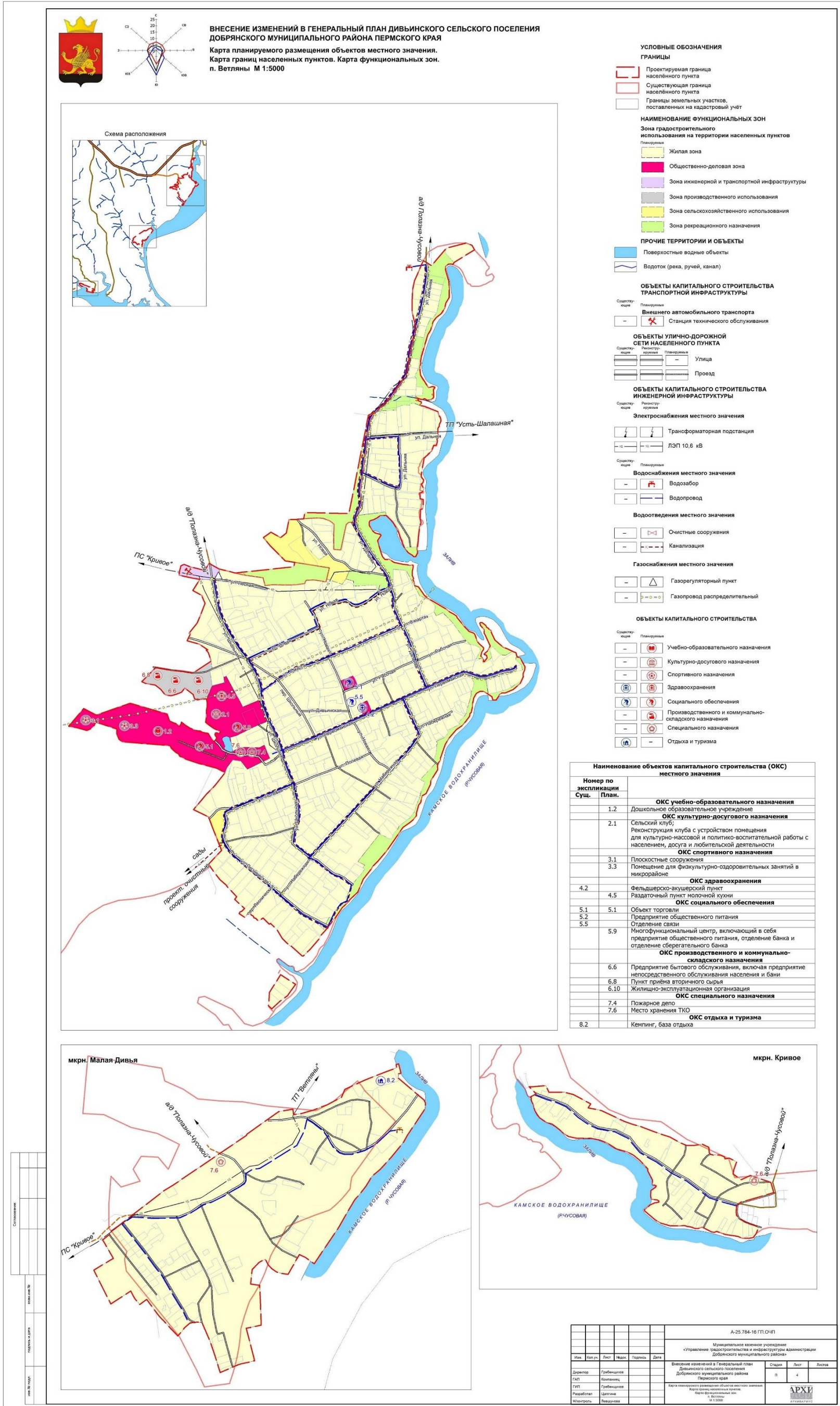
АРХИ

Внесение изменений в Генеральный план Дивьинского сельского поселения
Добрянского муниципального района Пермского края

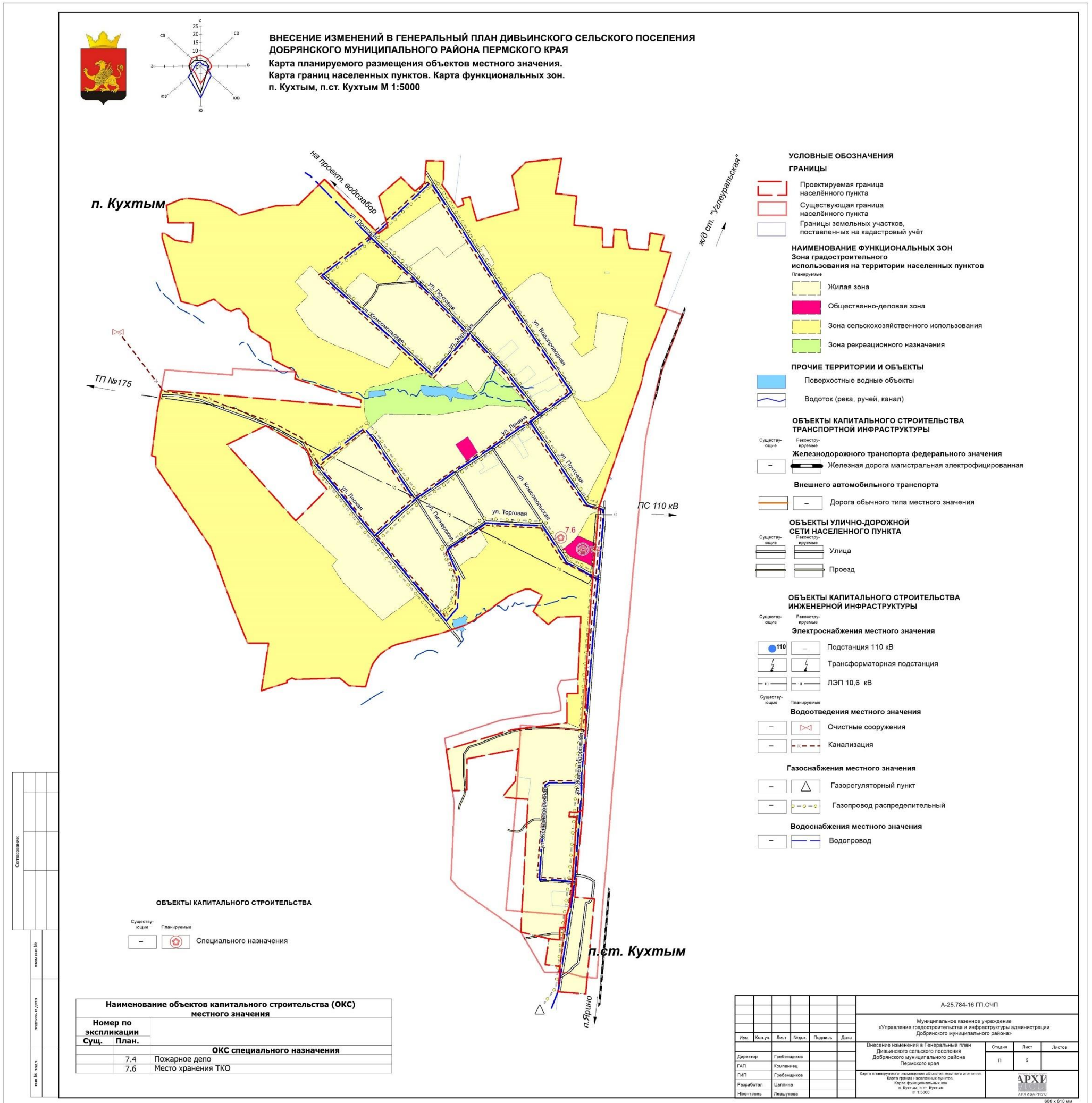
Карта планируемого размещения объектов местного значения. Карта границ населенных пунктов. Карта функциональных зон. П.29-й км



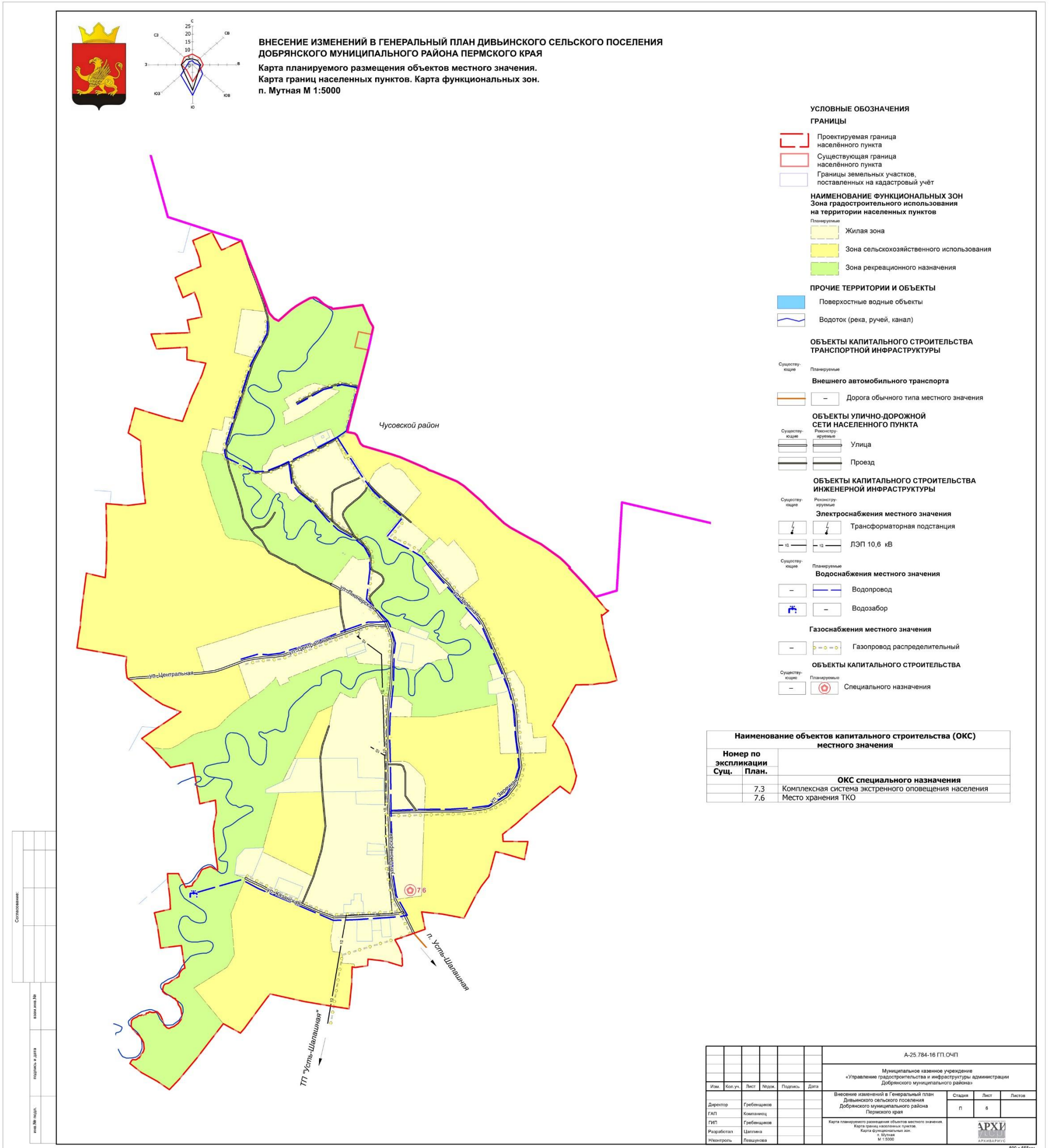
Карта планируемого размещения объектов местного значения. Карта границ населенных пунктов. Карта функциональных зон. П.Ветляны



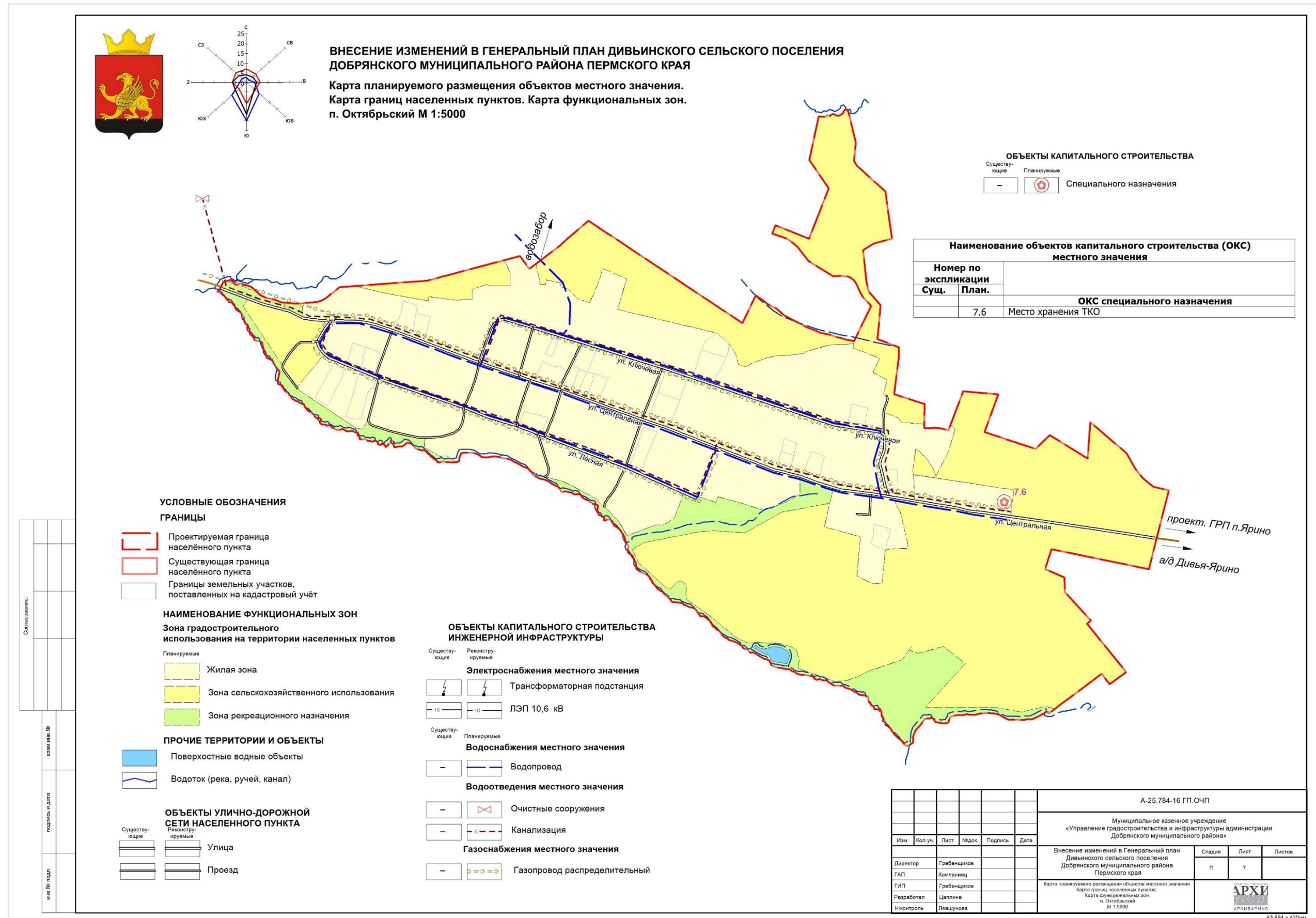
Карта планируемого размещения объектов местного значения. Карта границ населенных пунктов. Карта функциональных зон. П.Кухтым,
п.ст.Кухтым



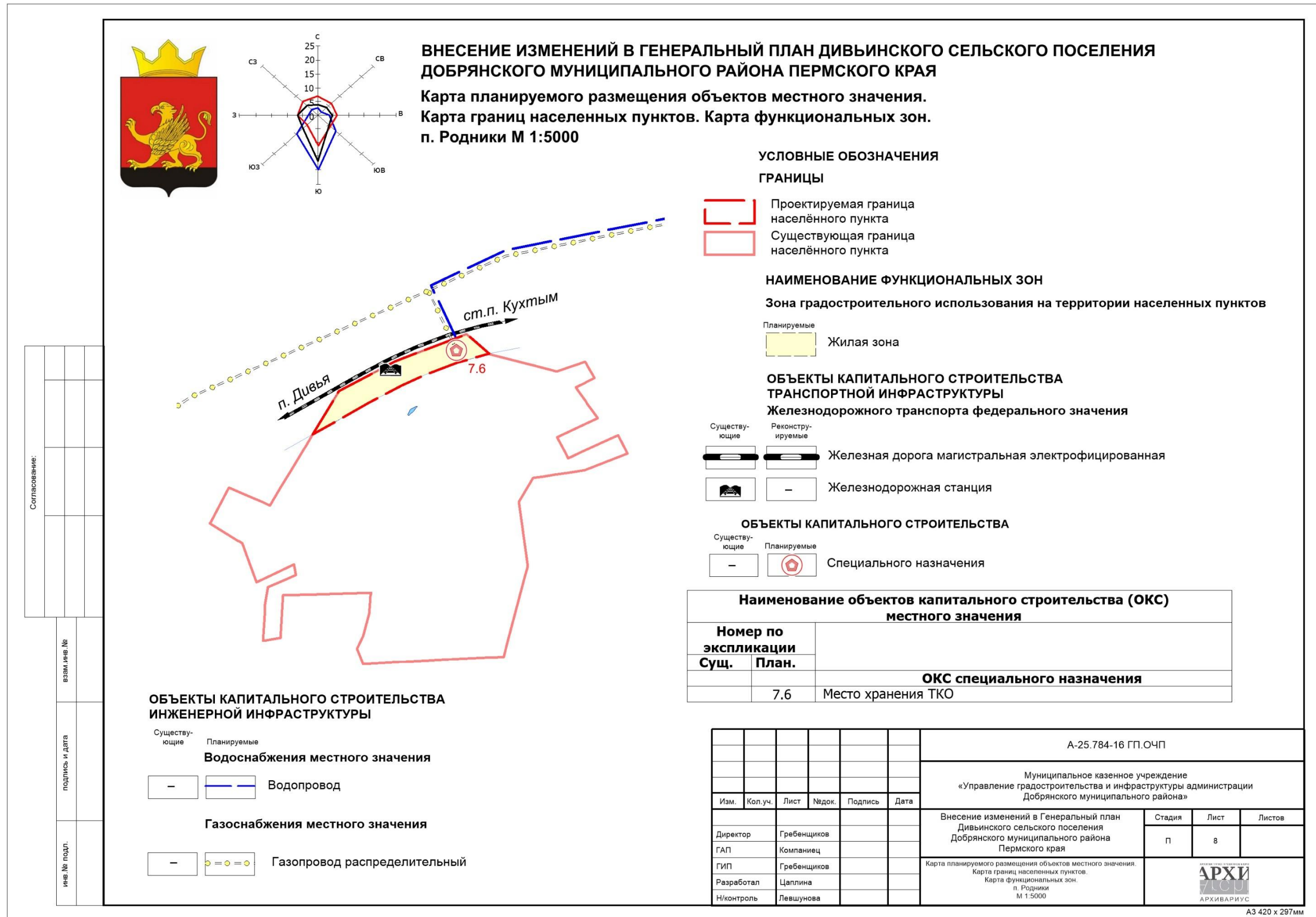
Карта планируемого размещения объектов местного значения. Карта границ населенных пунктов. Карта функциональных зон. П.Мутная



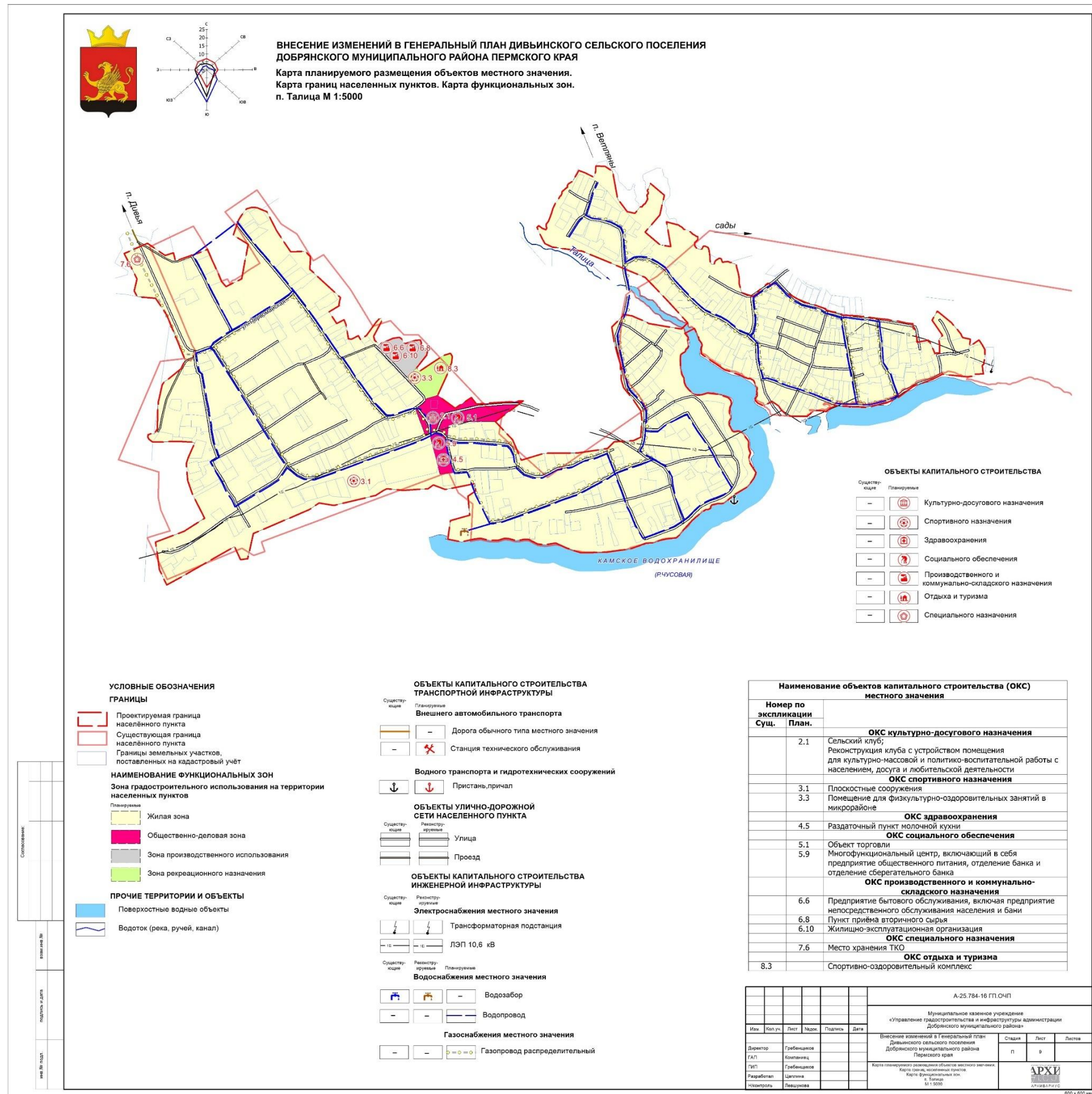
Карта планируемого размещения объектов местного значения. Карта границ населенных пунктов. Карта функциональных зон. П.Октябрьский



Карта планируемого размещения объектов местного значения. Карта границ населенных пунктов. Карта функциональных зон. П.Родники

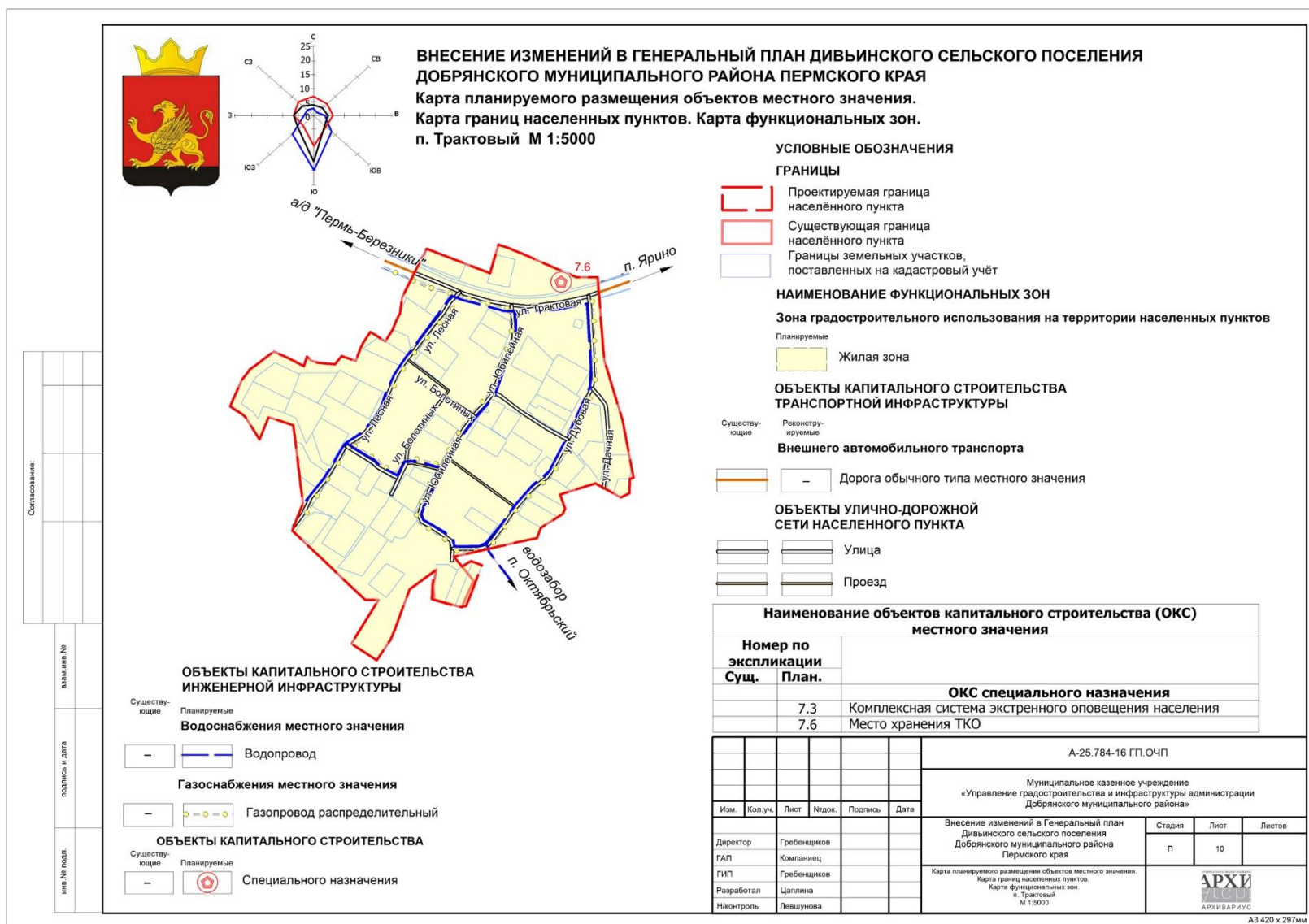


Карта планируемого размещения объектов местного значения. Карта границ населенных пунктов. Карта функциональных зон. П.Талица

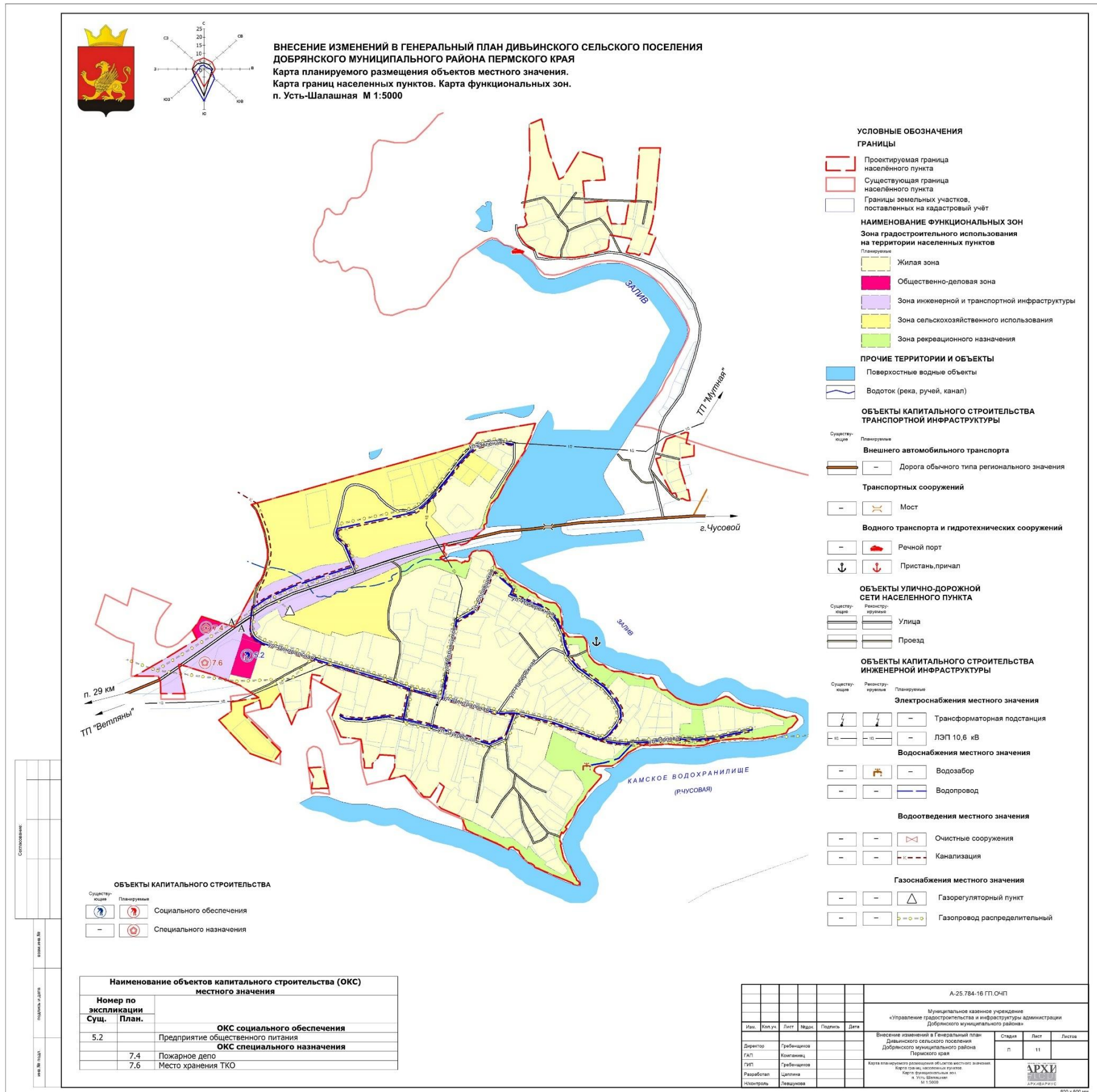


Внесение изменений в Генеральный план Дивьинского сельского поселения
Добрянского муниципального района Пермского края

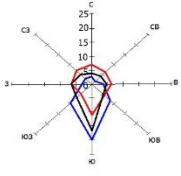
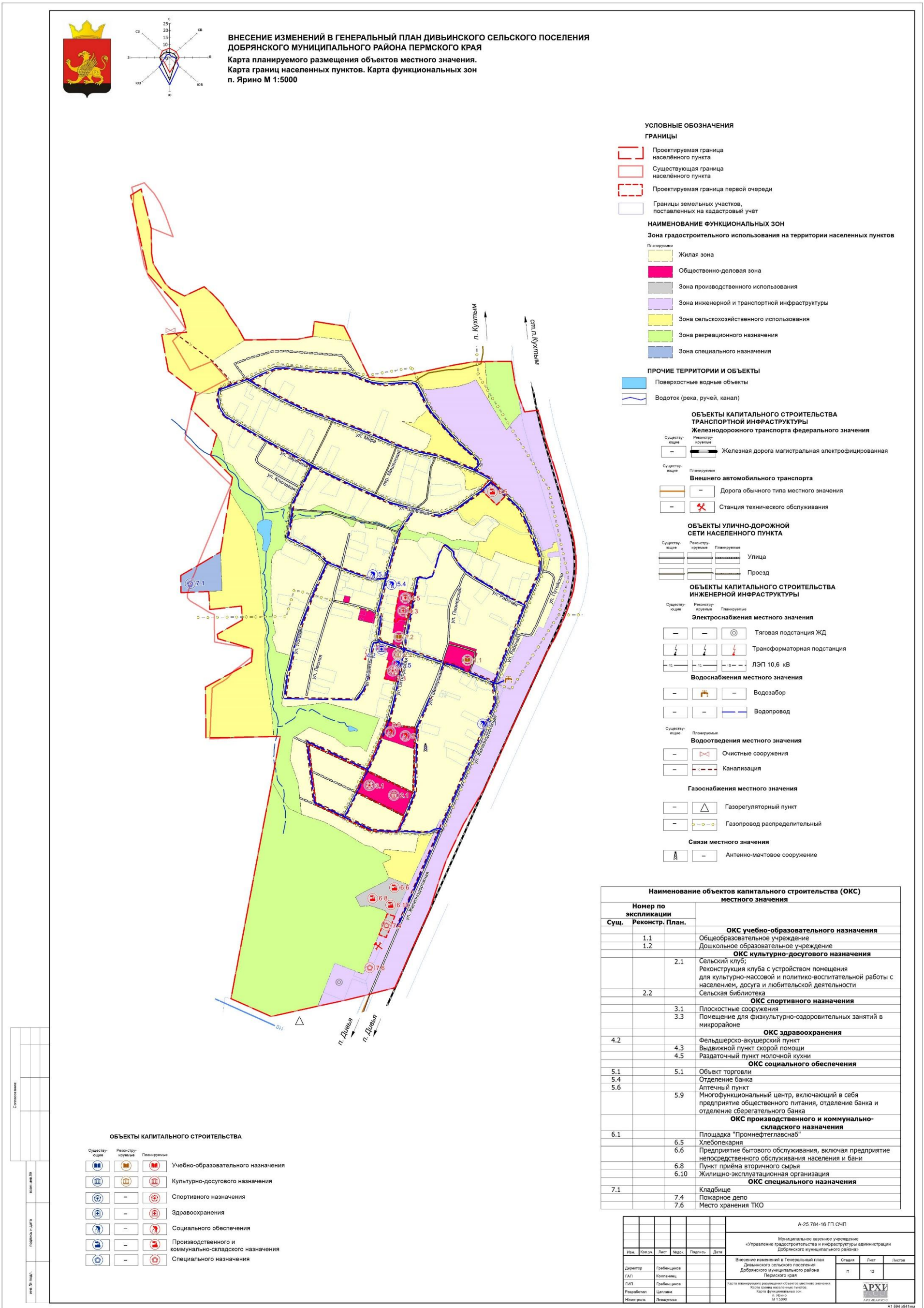
Карта планируемого размещения объектов местного значения. Карта границ населенных пунктов. Карта функциональных зон. П.Трактовый



Карта планируемого размещения объектов местного значения. Карта границ населенных пунктов. Карта функциональных зон. П.Усть-Шалашная



Карта планируемого размещения объектов местного значения. Карта границ населенных пунктов. Карта функциональных зон. П.Ярино



ВНЕСЕНИЕ ИЗМЕНЕНИЙ В ГЕНЕРАЛЬНЫЙ ПЛАН ДИВЬИНСКОГО СЕЛЬСКОГО ПОСЕЛЕНИЯ ДОБРЯНСКОГО МУНИЦИПАЛЬНОГО РАЙОНА ПЕРМСКОГО КРАЯ
Карта планируемого размещения объектов местного значения.
Карта границ населенных пунктов. Карта функциональных зон
п. Ярино М 1:5000

- УСЛОВНЫЕ ОБОЗНАЧЕНИЯ**
- ГРАНИЦЫ**
- Проектируемая граница населенного пункта
 - Существующая граница населенного пункта
 - Проектируемая граница первой очереди
 - Границы земельных участков, поставленных на кадастровый учет
- НАИМЕНОВАНИЕ ФУНКЦИОНАЛЬНЫХ ЗОН**
- Зона градостроительного использования на территории населенных пунктов**
- Жилая зона
 - Общественно-деловая зона
 - Зона производственного использования
 - Зона инженерной и транспортной инфраструктуры
 - Зона сельскохозяйственного использования
 - Зона рекреационного назначения
 - Зона специального назначения
- ПРОЧИЕ ТЕРРИТОРИИ И ОБЪЕКТЫ**
- Поверхностные водные объекты
 - Водоток (река, ручей, канал)
- ОБЪЕКТЫ КАПИТАЛЬНОГО СТРОИТЕЛЬСТВА ТРАНСПОРТНОЙ ИНФРАСТРУКТУРЫ**
Железнодорожного транспорта федерального значения
- Железная дорога магистральная электрифицированная
- Внешнего автомобильного транспорта**
- Дорога общего типа местного значения
 - Станция технического обслуживания
- ОБЪЕКТЫ УЛИЧНО-ДОРОЖНОЙ СЕТИ НАСЕЛЕННОГО ПУНКТА**
- Улица
 - Проезд
- ОБЪЕКТЫ КАПИТАЛЬНОГО СТРОИТЕЛЬСТВА ИНЖЕНЕРНОЙ ИНФРАСТРУКТУРЫ**
- Электроснабжения местного значения**
- Тяговая подстанция ЖД
 - Трансформаторная подстанция
 - ЛЭП 10,6 кВ
- Водоснабжения местного значения**
- Водозабор
 - Водопровод
- Водоотведения местного значения**
- Очистные сооружения
 - Канализация
- Газоснабжения местного значения**
- Газорегуляторный пункт
 - Газопровод распределительный
- Связи местного значения**
- Антенно-мачтовое сооружение

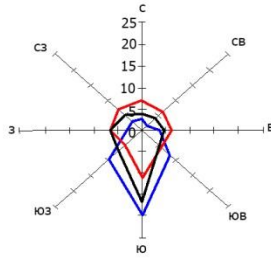
- ОБЪЕКТЫ КАПИТАЛЬНОГО СТРОИТЕЛЬСТВА**
- | Существующий | Реконструируемый | Планируемый | Назначение |
|--------------|------------------|-------------|---|
| [Icon] | [Icon] | [Icon] | Учебно-образовательного назначения |
| [Icon] | [Icon] | [Icon] | Культурно-досугового назначения |
| [Icon] | [Icon] | [Icon] | Спортивного назначения |
| [Icon] | [Icon] | [Icon] | Здравоохранения |
| [Icon] | [Icon] | [Icon] | Социального обеспечения |
| [Icon] | [Icon] | [Icon] | Производственного и коммунально-складского назначения |
| [Icon] | [Icon] | [Icon] | Специального назначения |

Наименование объектов капитального строительства (ОКС) местного значения		
Номер по экспликации	Сущ.	Реконстр. План.
ОКС учебно-образовательного назначения		
1.1		Общеобразовательное учреждение
1.2		Дошкольное образовательное учреждение
ОКС культурно-досугового назначения		
2.1		Сельский клуб; Реконструкция клуба с устройством помещения для культурно-массовой и политико-воспитательной работы с населением, досуга и любительской деятельности
2.2		Сельская библиотека
ОКС спортивного назначения		
3.1		Плоскостные сооружения
3.3		Помещение для физкультурно-оздоровительных занятий в микрорайоне
ОКС здравоохранения		
4.2		Фельдшерско-акушерский пункт
4.3		Выдвижной пункт скорой помощи
4.5		Раздаточный пункт молочной кухни
ОКС социального обеспечения		
5.1		Объект торговли
5.4		Отделение банка
5.6		Аптечный пункт
		5.9 Многофункциональный центр, включающий в себя предприятие общественного питания, отделение банка и отделение сберегательного банка
ОКС производственного и коммунально-складского назначения		
6.1		Площадка "Промнефтегавснаб"
		6.5 Хлебопекарня
		6.6 Предприятие бытового обслуживания, включая предприятие непосредственного обслуживания населения и бани
		6.8 Пункт приема вторичного сырья
		6.10 Жилищно-эксплуатационная организация
ОКС специального назначения		
7.1		Кладбище
		7.4 Пожарное депо
		7.6 Место хранения ТКО

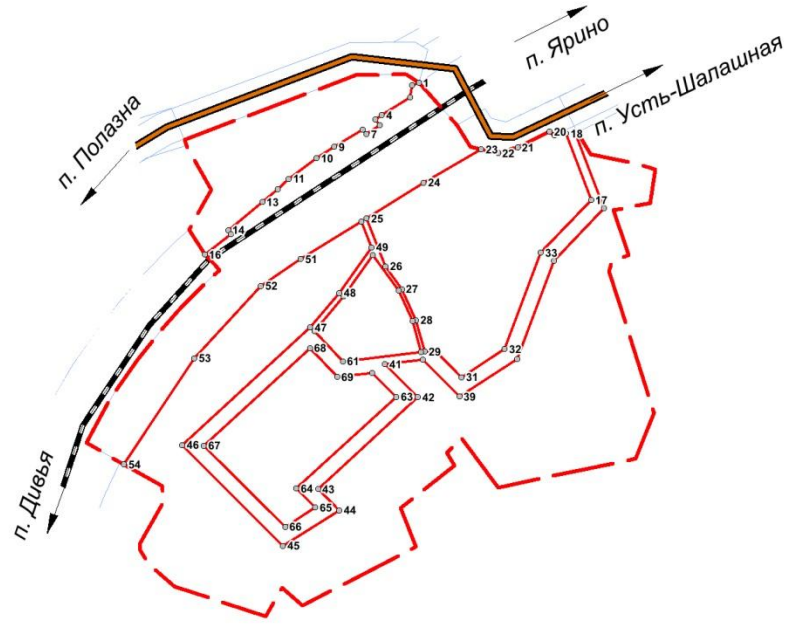
А-25.784-16 ГП.СНП					
Муниципальное казенное учреждение «Управление градостроительства и инфраструктуры администрации Добрянского муниципального района»					
Изм.	Кол.уч.	Лист	Масштаб	Подпись	Дата
Директор	Григорьев				
ГАП	Колманец				
ГИП	Григорьев				
Разработчик	Сидорова				
Исполнитель	Лыжова				
Внесение изменений в Генеральный план Дивьинского сельского поселения Добрянского муниципального района Пермского края				Страница	Лист
Карта планируемого размещения объектов местного значения Карта границ населенных пунктов Карта функциональных зон п. Ярино М 1:5000				12	12
				АРХИ	

Приложение 2
УТВЕРЖДЕНО
решением Земского Собрания
Добрянского муниципального района
от 27 марта 2019г №476

План красных линий



**ВНЕСЕНИЕ ИЗМЕНЕНИЙ В ГЕНЕРАЛЬНЫЙ ПЛАН ДИВЬИНСКОГО СЕЛЬСКОГО ПОСЕЛЕНИЯ
ДОБРЯНСКОГО МУНИЦИПАЛЬНОГО РАЙОНА ПЕРМСКОГО КРАЯ**
План красных линий.
Разбивочный чертеж красных линий.
п.29 км М 1:5000



Каталог координат поворотных точек красных линий

№	Y	Y	№	Y	Y	№	Y	Y
1	550 458,35	2 254 393,09	31	550 163,42	2 254 435,91	61	550 179,41	2 254 317,01
2	550 455,59	2 254 386,07	32	550 191,71	2 254 479,29	62	550 188,79	2 254 395,23
3	550 443,57	2 254 384,67	33	550 288,28	2 254 515,24	63	550 143,82	2 254 370,41
4	550 425,95	2 254 356,05	34	550 340,72	2 254 565,82	64	550 051,87	2 254 270,49
5	550 421,51	2 254 349,4	35	550 408,76	2 254 549,68	65	550 032,83	2 254 289,51
6	550 415,6	2 254 353,77	36	550 332,4	2 254 578,61	66	550 013,59	2 254 259,19
7	550 406,78	2 254 340,56	37	550 280,11	2 254 528,2	67	550 094,97	2 254 177,82
8	550 411,7	2 254 337,13	38	550 181,86	2 254 491,62	68	550 192,54	2 254 284,01
9	550 394,26	2 254 308,38	39	550 144,14	2 254 433,82	69	550 163,69	2 254 311,17
10	550 382,76	2 254 290,43	40	550 180,96	2 254 397,08	70	550 167,88	2 254 346,39
11	550 362,18	2 254 262,76	41	550 176,41	2 254 359,1	71	550 143,82	2 254 370,41
12	550 351,64	2 254 251,78	42	550 143,37	2 254 392,07			
13	550 339,07	2 254 236,32	43	550 051,41	2 254 292,16			
14	550 310,68	2 254 202	44	550 030,18	2 254 313,37			
15	550 306,79	2 254 204,69	45	549 994,5	2 254 257,07			
16	550 286,25	2 254 178,6	46	550 095,39	2 254 156,17			
17	550 340,72	2 254 565,82	47	550 213,16	2 254 284,27			
18	550 407,35	2 254 540,59	48	550 247,97	2 254 313,55			
19	550 405,64	2 254 529	49	550 293,55	2 254 345,63			
20	550 409,52	2 254 524,2	50	550 319,42	2 254 335,41			
21	550 393,54	2 254 492,17	51	550 281,83	2 254 274,63			
22	550 387,83	2 254 472,52	52	550 254,93	2 254 234,74			
23	550 391,66	2 254 455,55	53	550 182,53	2 254 167,88			
24	550 358,34	2 254 397,69	54	550 076,25	2 254 097,66			
25	550 322,58	2 254 340,6	55	550 188,79	2 254 395,23			
26	550 274,57	2 254 359,6	56	550 219,66	2 254 386,93			
27	550 251,74	2 254 375,98	57	550 250,06	2 254 372,7			
28	550 220,68	2 254 390,4	58	550 285,59	2 254 347,26			
29	550 189,26	2 254 398,81	59	550 244,19	2 254 318,09			
30	550 190,48	2 254 409,35	60	550 209,36	2 254 288,79			

**УСЛОВНЫЕ ОБОЗНАЧЕНИЯ
ГРАНИЦЫ**

- Проектируемая граница населённого пункта
- Границы земельных участков, поставленных на кадастровый учёт
- Устанавливаемые красные линии в существующей застройке
- Поворотные точки красных линий

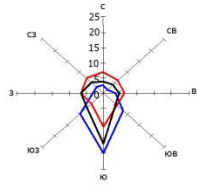
Сотласование:	
Имя, № подл.	
подпись и дата	
владелец №	

А-25.784-16 ПКЛ						
Муниципальное казенное учреждение «Управление градостроительства и инфраструктуры администрации Добрянского муниципального района»						
Изм.	Кол.уч.	Лист	№док.	Подпись	Дата	
Директор		Гребенцов				
ГАП		Компаниец				
ГИП		Гребенцов				
Разработал		Цаплина				
Н/контроль		Левшунова				
Внесение изменений в Генеральный план Дивьинского сельского поселения Добрянского муниципального района Пермского края				Стадия	Лист	Листов
План красных линий. Разбивочный чертеж красных линий. п.29 км М 1:5000				п	2	

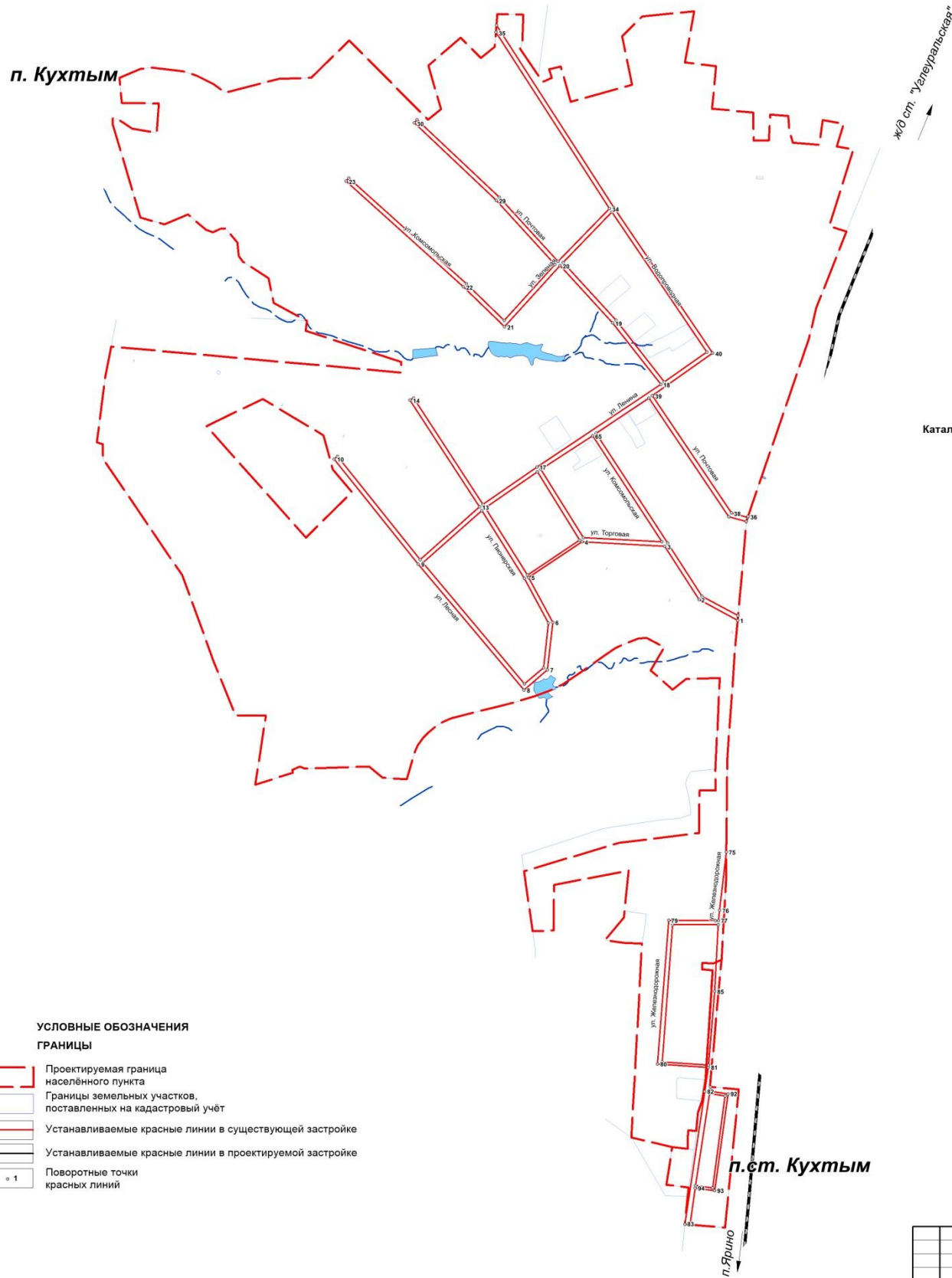


A3 420 x 297mm

Внесение изменений в Генеральный план Дивьинского сельского поселения
Добрянского муниципального района Пермского края



**ВНЕСЕНИЕ ИЗМЕНЕНИЙ В ГЕНЕРАЛЬНЫЙ ПЛАН ДИВЬИНСКОГО СЕЛЬСКОГО ПОСЕЛЕНИЯ
ДОБРЯНСКОГО МУНИЦИПАЛЬНОГО РАЙОНА ПЕРМСКОГО КРАЯ**
План красных линий.
Разбивочный чертеж красных линий.
п.Кухтым, п.ст.Кухтым М 1:5000



Каталог координат поворотных точек устанавливаемых красных линий

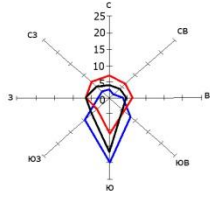
№	X	Y	№	X	Y
1	574 482,95	2 263 215,64	51	574 404,14	2 262 856,45
2	574 531,15	2 263 143,73	52	574 373,86	2 262 821,36
3	574 629,53	2 263 080,15	53	574 597,41	2 262 632,41
4	574 637,05	2 262 927,05	54	574 694,45	2 262 741,27
5	574 571,04	2 262 828,39	55	574 568,92	2 262 820,6
6	574 480,06	2 262 873,33	56	574 486,47	2 262 865,28
7	574 400,23	2 262 893,93	57	574 640,77	2 262 922,75
8	574 362,68	2 262 800,7	58	574 575,11	2 262 825,98
9	574 595,29	2 262 623,91	59	574 699,4	2 262 747,45
10	574 708,98	2 262 467,58	60	574 766,75	2 262 844,1
11	574 793,92	2 262 473,68	61	574 640,77	2 262 922,75
12	574 603,48	2 262 627,41	62	574 637,66	2 263 074,82
13	574 701,15	2 262 736,97	63	574 644,8	2 262 929,48
14	574 898,23	2 262 607,69	64	574 771,15	2 262 850,61
15	574 902,54	2 262 614,26	65	574 833,52	2 262 945,8
16	574 706,01	2 262 743,18	66	574 637,66	2 263 074,82
17	574 775,59	2 262 843,04	67	574 675,84	2 263 231,19
18	574 928,98	2 263 072	68	574 684,74	2 263 198,54
19	575 042,54	2 262 982,33	69	574 903,87	2 263 050,07
20	575 148,37	2 262 884,68	70	574 837,87	2 262 952,35
21	575 034,9	2 262 782,01	71	574 635,51	2 263 085,65
22	575 108,28	2 262 706,02	72	574 635,49	2 263 085,67
23	575 303,17	2 262 487,94	73	574 537,13	2 263 149,21
24	575 309,02	2 262 493,17	74	574 501,45	2 263 216,36
25	575 114,03	2 262 711,37	75	574 064,07	2 263 196,11
26	575 113,92	2 262 711,5	76	573 956,08	2 263 184,08
27	575 046,02	2 262 781,47	77	573 937,15	2 263 181,96
28	575 150,09	2 262 879,42	78	573 937,16	2 263 176,38
29	575 268,57	2 262 766,43	79	573 937,21	2 263 089,74
30	575 411,15	2 262 613,83	80	573 671,27	2 263 070,15
31	575 416,88	2 262 619,17	81	573 665,47	2 263 144,1
32	575 274,11	2 262 771,99	82	573 620,89	2 263 157,45
33	575 155,61	2 262 881	83	573 375,09	2 263 121,48
34	575 254,02	2 262 976,05	84	573 929,49	2 263 181,51
35	575 579,3	2 262 764,71	85	573 806,09	2 263 175,36
36	574 685,03	2 263 233,8	86	573 670,01	2 263 164,71
37	574 683,42	2 263 233,25	87	573 675,47	2 263 078,47
38	574 691,56	2 263 203,42	88	573 929,37	2 263 097,02
39	574 908,33	2 263 056,52	89	573 929,51	2 263 181,43
40	574 987,01	2 263 167,91	90	573 629,35	2 263 168,33
41	575 255,76	2 262 984,28	91	573 621,69	2 263 167,06
42	575 255,75	2 262 984,27	92	573 616,32	2 263 200,73
43	575 592,35	2 262 765,64	93	573 437,16	2 263 176,61
44	574 989,42	2 263 156,74	94	573 441,45	2 263 140,76
45	574 933,53	2 263 078,39	95	573 374,3	2 263 130,93
46	575 047,65	2 262 988,32	96	573 612,4	2 263 195,46
47	575 153,81	2 262 896,33	97	573 442,39	2 263 172,57
48	575 247,34	2 262 980,51	98	573 446,61	2 263 141,37
49	574 989,42	2 263 156,74	99	573 417	2 263 166,29
50	574 486,47	2 262 865,28	100	573 612,4	2 263 195,46

**УСЛОВНЫЕ ОБОЗНАЧЕНИЯ
ГРАНИЦЫ**

- Проектируемая граница населённого пункта
- Границы земельных участков, поставленных на кадастровый учёт
- Устанавливаемые красные линии в существующей застройке
- Устанавливаемые красные линии в проектируемой застройке
- Поворотные точки красных линий

A-25.784-16 ПКП					
Муниципальное казенное учреждение «Управление градостроительства и инфраструктуры администрации Добрянского муниципального района»					
Изм.	Кол.уч.	Лист	Масш.	Подпись	Дата
Директор	Гребенцов				
ГАП	Колпаицев				
ГВП	Гребенцов				
Разработал	Цапина				
Никонтроль	Левшуня				
Внесение изменений в Генеральный план Дивьинского сельского поселения Добрянского муниципального района Пермского края				Страна	Лист
План красных линий Разбивочный чертеж красных линий п.Кухтым, п.ст.Кухтым М 1:5000				4	Листов
				АРХИ АРХИВАРИУС	

Внесение изменений в Генеральный план Дивьинского сельского поселения
Добрянского муниципального района Пермского края

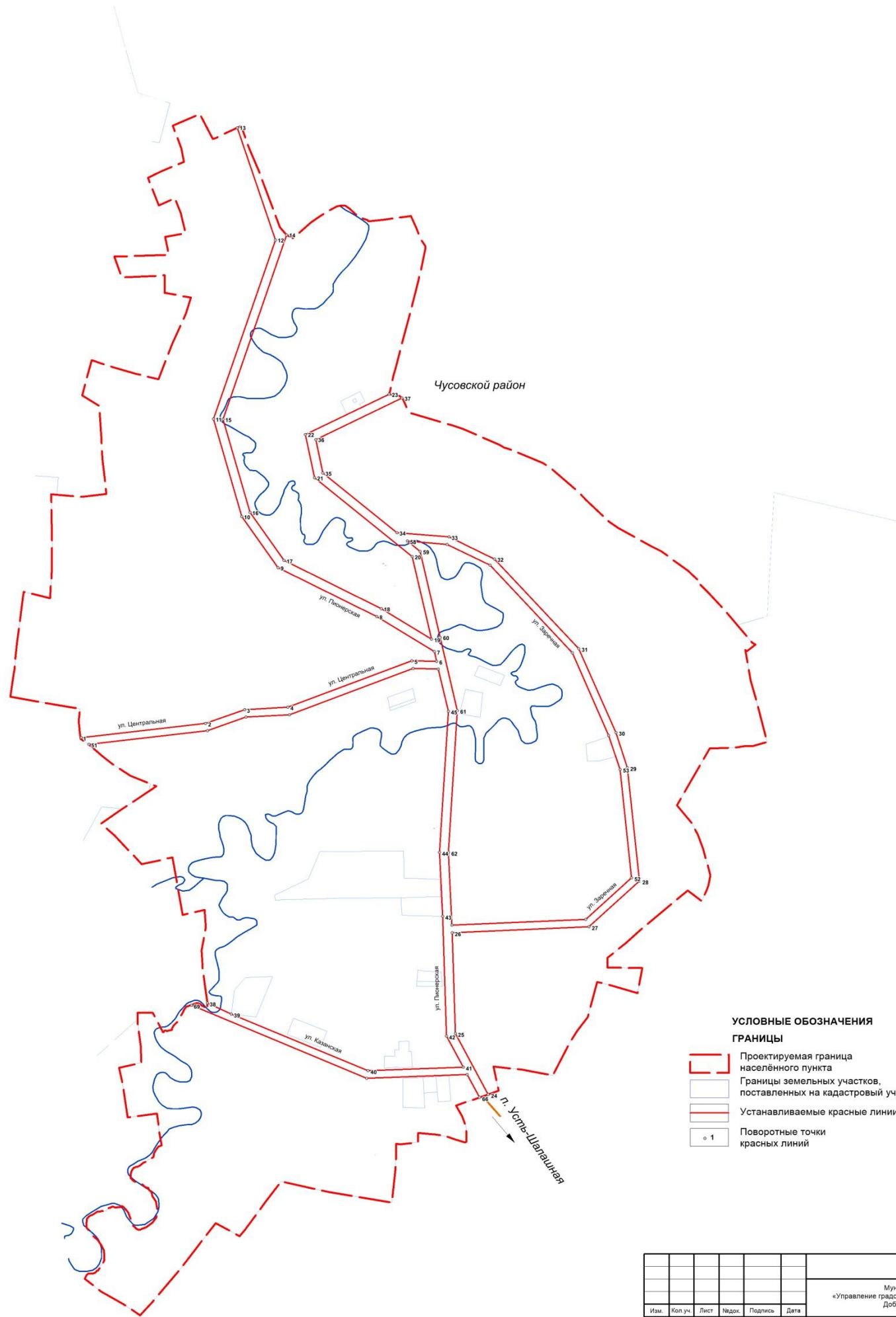


**ВНЕСЕНИЕ ИЗМЕНЕНИЙ В ГЕНЕРАЛЬНЫЙ ПЛАН ДИВЬИНСКОГО СЕЛЬСКОГО ПОСЕЛЕНИЯ
ДОБРЯНСКОГО МУНИЦИПАЛЬНОГО РАЙОНА ПЕРМСКОГО КРАЯ**

**План красных линий.
Разбивочный чертеж красных линий.
п. Мутная М 1:5000**

Каталог координат поворотных точек красных линий

№	X	Y
1	554 001,63	2 268 913,84
2	554 030,29	2 269 162,51
3	554 057,58	2 269 240,29
4	554 062,35	2 269 326,93
5	554 155,14	2 269 574,58
6	554 154,05	2 269 623,99
7	554 173,7	2 269 619,39
8	554 243,73	2 269 504,84
9	554 341,58	2 269 307,11
10	554 443,78	2 269 234,53
11	554 638,5	2 269 178,2
12	554 996,24	2 269 301,74
13	555 220,47	2 269 225,59
14	555 006,34	2 269 324,28
15	554 637,99	2 269 197,08
16	554 451,71	2 269 250,97
17	554 355,68	2 269 319,17
18	554 295,5	2 269 513,58
19	554 198,31	2 269 613,65
20	554 363,54	2 269 575,11
21	554 520,81	2 269 380,32
22	554 607,61	2 269 361,95
23	554 687,94	2 269 529,33
24	553 288,47	2 269 727,03
25	553 410,34	2 269 661,53
26	553 611,86	2 269 654,98
27	553 623,4	2 269 928,14
28	553 715,25	2 270 038,97
29	553 941,18	2 270 005,14
30	554 011,59	2 269 981,93
31	554 179,2	2 269 907,94
32	554 358,66	2 269 738,83
33	554 402,67	2 269 648,86
34	554 411,28	2 269 544,54
35	554 530,77	2 269 396,64
36	554 597,5	2 269 382,5
37	554 680,19	2 269 554,74
38	553 471,39	2 269 165,85
39	553 449,16	2 269 213,95
40	553 336,07	2 269 486,96
41	553 343,12	2 269 677,21
42	553 405,53	2 269 643,68
43	553 644,54	2 269 635,92
44	553 772,13	2 269 629,75
45	554 054,48	2 269 647,21
46	554 138,96	2 269 627,49
47	554 140,08	2 269 577,16
48	554 047,5	2 269 330,04
49	554 042,72	2 269 243,25
50	554 015,58	2 269 165,84
51	553 988,29	2 269 929,31
52	553 721,23	2 270 013,26
53	553 938,01	2 269 990,4
54	554 006,23	2 269 967,89
55	554 170,83	2 269 895,23
56	554 346,34	2 269 730,81
57	554 387,95	2 269 644,85
58	554 394,47	2 269 565,44
59	554 373,65	2 269 591,24
60	554 202,41	2 269 631,18
61	554 055,62	2 269 665,39
62	553 772,07	2 269 647,77
63	553 626,88	2 269 654,52
64	553 638,16	2 269 922,07
65	553 721,23	2 270 013,26
66	553 282,41	2 269 709,76
67	553 328,4	2 269 685,13
68	553 320,95	2 269 483,98
69	553 467,08	2 269 134,45



УСЛОВНЫЕ ОБОЗНАЧЕНИЯ

ГРАНИЦЫ

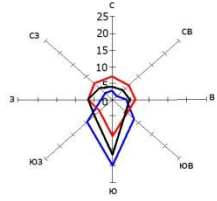
- Проектируемая граница населённого пункта
- Границы земельных участков, поставленных на кадастровый учёт
- Устанавливаемые красные линии в существующей застройке
- Поворотные точки красных линий

Согласовано:	
Имя и № подл.	
Подпись и дата	
Имя и № подл.	

					А-25.784-16 ПКЛ					
					Муниципальное казенное учреждение «Управление градостроительства и инфраструктуры администрации Добрянского муниципального района»					
Изм.	Кол.уч.	Лист	Издок.	Подпись	Дата	Внесение изменений в Генеральный план Дивьинского сельского поселения Добрянского муниципального района Пермского края		Страница	Лист	Листов
								п	5	
Директор		Гребенцов				План красных линий. Разбивочный чертеж красных линий. п. Мутная М 1:5000				
ГАП		Колманец								
ГИП		Гребенцов								
Разработал		Цаплина								
Никонтроль		Левшунова								

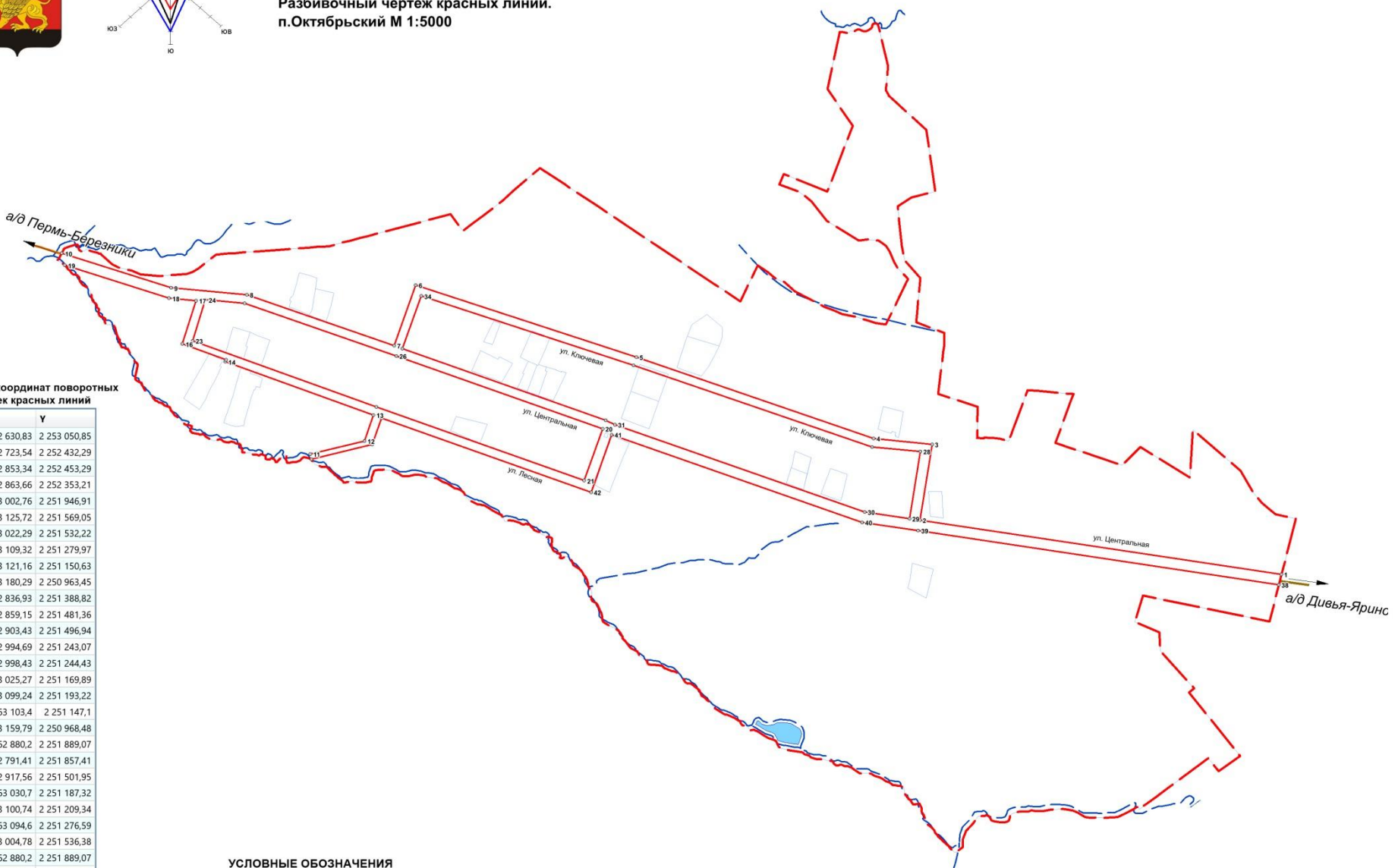
494 x 656mm

Внесение изменений в Генеральный план Дивьинского сельского поселения
Добрянского муниципального района Пермского края



**ВНЕСЕНИЕ ИЗМЕНЕНИЙ В ГЕНЕРАЛЬНЫЙ ПЛАН ДИВЬИНСКОГО СЕЛЬСКОГО ПОСЕЛЕНИЯ
ДОБРЯНСКОГО МУНИЦИПАЛЬНОГО РАЙОНА ПЕРМСКОГО КРАЯ**

**План красных линий.
Разбивочный чертеж красных линий.
п. Октябрьский М 1:5000**



Каталог координат поворотных точек красных линий

№	X	Y
1	562 630,83	2 253 050,85
2	562 723,54	2 252 432,29
3	562 853,34	2 252 453,29
4	562 863,66	2 252 353,21
5	563 002,76	2 251 946,91
6	563 125,72	2 251 569,05
7	563 022,29	2 251 532,22
8	563 109,32	2 251 279,97
9	563 121,16	2 251 150,63
10	563 180,29	2 250 963,45
11	562 836,93	2 251 388,82
12	562 859,15	2 251 481,36
13	562 903,43	2 251 496,94
14	562 994,69	2 251 243,07
15	562 998,43	2 251 244,43
16	563 025,27	2 251 169,89
17	563 099,24	2 251 193,22
18	563 103,4	2 251 147,1
19	563 159,79	2 250 968,48
20	562 880,2	2 251 889,07
21	562 791,41	2 251 857,41
22	562 917,56	2 251 501,95
23	563 030,7	2 251 187,32
24	563 100,74	2 251 209,34
25	563 094,6	2 251 276,59
26	563 004,78	2 251 536,38
27	562 880,2	2 251 889,07
28	562 841,47	2 252 433,2
29	562 726,16	2 252 414,47
30	562 737,45	2 252 337,71
31	562 886,98	2 251 910,46
32	562 894,34	2 251 894,08
33	563 017,18	2 251 546,32
34	563 107,15	2 251 578,48
35	562 988,56	2 251 942,05
36	562 849,14	2 252 350,42
37	562 841,47	2 252 433,2
38	562 613,12	2 253 046,37
39	562 705,76	2 252 429,41

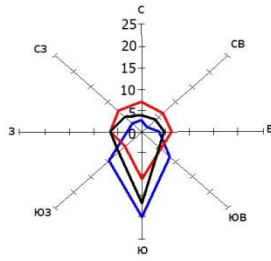
**УСЛОВНЫЕ ОБОЗНАЧЕНИЯ
ГРАНИЦЫ**

- Проектируемая граница населённого пункта
- Границы земельных участков, поставленных на кадастровый учёт
- Устанавливаемые красные линии в существующей застройке
- Поворотные точки красных линий

Сопоставление:			
Изм. №:	подпись и дата:	взам. или №:	
Изм. №:	подпись и дата:	Изм. №:	

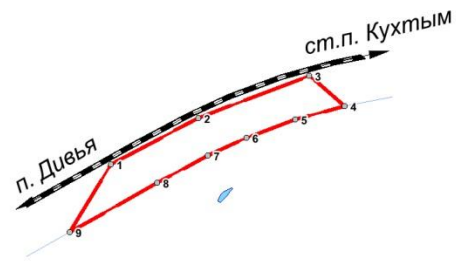
А-25.784-16 ПКП					
Муниципальное казенное учреждение «Управление градостроительства и инфраструктуры администрации Добрянского муниципального района»					
Имя	Кол. уч.	Лист	№ док.	Подпись	Дата
Директор	Гребенцов				
ГАП	Компаниец				
ГИП	Гребенцов				
Разработал	Цапина				
Никонтроль	Лещунова				
Внесение изменений в Генеральный план Дивьинского сельского поселения Добрянского муниципального района Пермского края				Стадия	Лист
План красных линий Разбивочный чертеж красных линий п. Октябрьский М 1:5000				п	6

944 x 420мм



**ВНЕСЕНИЕ ИЗМЕНЕНИЙ В ГЕНЕРАЛЬНЫЙ ПЛАН ДИВЬИНСКОГО СЕЛЬСКОГО ПОСЕЛЕНИЯ
ДОБРЯНСКОГО МУНИЦИПАЛЬНОГО РАЙОНА ПЕРМСКОГО КРАЯ**

**План красных линий.
Разбивочный чертеж красных линий.
п.Родники М 1:5000**



**Каталог координат поворотных
точек красных линий**

№	X	Y
1	570 741,68	2 261 861,31
2	570 788	2 261 948,77
3	570 830,43	2 262 059,87
4	570 799,94	2 262 095,52
5	570 786,33	2 262 046,17
6	570 768,07	2 261 997,27
7	570 750,04	2 261 958,21
8	570 723,12	2 261 907,5
9	570 673,67	2 261 819,8
10	570 741,68	2 261 861,31

Согласование:			
Имя/№ подл.	подпись и дата	взам. ив. №	

УСЛОВНЫЕ ОБОЗНАЧЕНИЯ

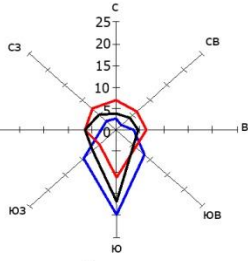
ГРАНИЦЫ

- Проектируемая граница населённого пункта
- Границы земельных участков, поставленных на кадастровый учёт
- Устанавливаемые красные линии в существующей застройке
- Поворотные точки красных линий

						А-25.784-16 ПКЛ			
						Муниципальное казенное учреждение «Управление градостроительства и инфраструктуры администрации Добрянского муниципального района»			
Изм.	Кол.уч.	Лист	№док.	Подпись	Дата	Внесение изменений в Генеральный план Дивьинского сельского поселения Добрянского муниципального района Пермского края	Стадия	Лист	Листов
							п	7	
Директор		Гребенчиков				План красных линий. Разбивочный чертеж красных линий. п.Родники М 1:5000	 АРХИВАРИУС		
ГАП		Компаниец							
ГИП		Гребенчиков							
Разработал		Цяплина							
Н/контроль		Левшунова							

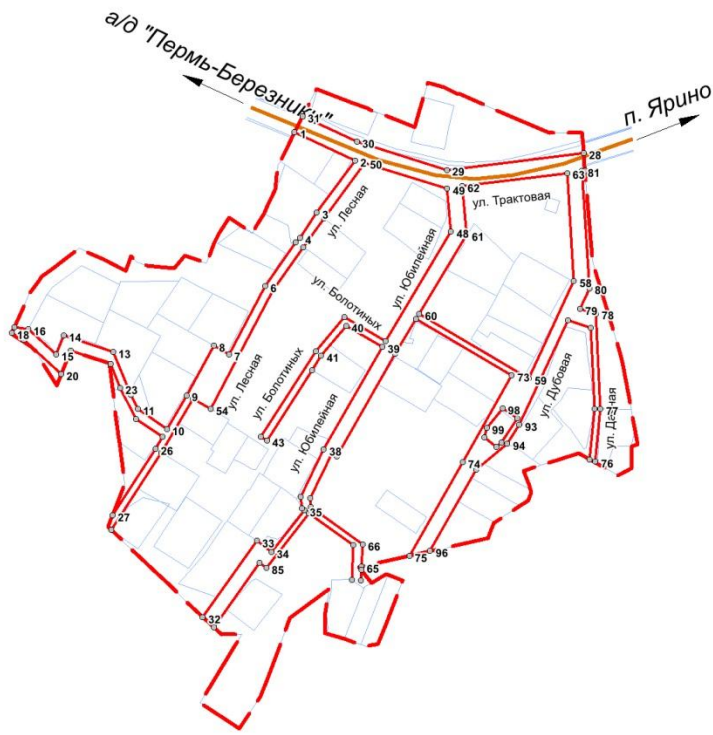
А3 420 x 297мм

Внесение изменений в Генеральный план Дивьинского сельского поселения
Добрянского муниципального района Пермского края



**ВНЕСЕНИЕ ИЗМЕНЕНИЙ В ГЕНЕРАЛЬНЫЙ ПЛАН ДИВЬИНСКОГО СЕЛЬСКОГО ПОСЕЛЕНИЯ
ДОБРЯНСКОГО МУНИЦИПАЛЬНОГО РАЙОНА ПЕРМСКОГО КРАЯ**

**План красных линий.
Разбивочный чертеж красных линий.
п.Тракторный М 1:5000**



Каталог координат поворотных точек красных линий

№	Y	Y	№	Y	Y	№	Y	Y	№	Y	Y
1	565 175,12	2 252 298,71	31	565 191,24	2 252 306,72	61	565 072,17	2 252 470,97	91	564 979,26	2 252 595,52
2	565 146,7	2 252 359,5	32	564 689,07	2 252 206,67	62	565 121,21	2 252 466,53	92	564 986,36	2 252 572,66
3	565 094,43	2 252 320,98	33	564 765,33	2 252 260,75	63	565 134,16	2 252 571,96	93	564 881,77	2 252 524,13
4	565 069,07	2 252 304,08	34	564 754,34	2 252 275,33	64	565 025,76	2 252 578,81	94	564 862,73	2 252 512,12
5	565 064,71	2 252 300,02	35	564 796,37	2 252 308,52	65	564 739,57	2 252 365,69	95	564 836,86	2 252 480,48
6	565 021,06	2 252 269,2	36	564 798,17	2 252 306,01	66	564 762,01	2 252 366,8	96	564 755,68	2 252 434,57
7	564 952,21	2 252 233,17	37	564 809,7	2 252 305,04	67	564 799,14	2 252 314,96	97	564 888,54	2 252 522,06
8	564 961,08	2 252 217,7	38	564 857,32	2 252 327,86	68	564 808,02	2 252 314,21	98	564 898,62	2 252 507,42
9	564 911,37	2 252 190,52	39	564 960,15	2 252 386,69	69	564 852,81	2 252 335,71	99	564 878,57	2 252 491,52
10	564 877,4	2 252 170,63	40	564 981,1	2 252 350,51	70	564 849,88	2 252 340,88	100	564 869,12	2 252 488,93
11	564 897,61	2 252 141,68	41	564 951,28	2 252 325,46	71	564 952,84	2 252 399,63	101	564 859,85	2 252 501,19
12	564 911,82	2 252 134,38	42	564 936,73	2 252 316,05	72	564 987,71	2 252 420,6	102	564 863,95	2 252 506,04
13	564 954,05	2 252 116,93	43	564 866,05	2 252 270,88	73	564 931,21	2 252 516,58	103	564 888,54	2 252 522,06
14	564 971,16	2 252 067,57	44	564 869,78	2 252 264,95	74	564 844,25	2 252 467,42	104	564 736,13	2 252 365,51
15	564 952,1	2 252 059,95	45	564 955,53	2 252 319,87	75	564 750,28	2 252 414,03	105	564 725,39	2 252 365,01
16	564 977,64	2 252 031,98	46	564 989,75	2 252 348,64	76	564 844,75	2 252 600,32			
17	564 979,46	2 252 017,6	47	564 965,72	2 252 389,96	77	564 897,68	2 252 605,5			
18	564 973,88	2 252 015,13	48	565 075,29	2 252 455,65	78	564 993,32	2 252 600,84			
19	564 966,76	2 252 027,57	49	565 118,48	2 252 451,72	79	564 998,27	2 252 584,83			
20	564 932,54	2 252 065,05	50	565 144,46	2 252 369,01	80	565 018,7	2 252 594,29			
21	564 956,22	2 252 074,52	51	565 089,1	2 252 328,23	81	565 136,36	2 252 586,85			
22	564 943,15	2 252 114,13	52	565 059,54	2 252 307,38	82	565 136,86	2 252 589,94			
23	564 918,91	2 252 124,05	53	565 016,35	2 252 276,88	83	564 678,9	2 252 217,84			
24	564 887,83	2 252 139,96	54	564 897,71	2 252 214,82	84	564 743,71	2 252 263,85			
25	564 869,63	2 252 166,07	55	564 907,81	2 252 196,55	85	564 738,47	2 252 270,45			
26	564 857,67	2 252 159,08	56	564 854,14	2 252 165,12	86	564 792,88	2 252 313,4			
27	564 791,11	2 252 116,03	57	564 776,33	2 252 114,8	87	564 761,1	2 252 357,75			
28	565 154,36	2 252 588,57	58	565 025,76	2 252 578,81	88	564 726,12	2 252 355,99			
29	565 137,48	2 252 451,31	59	564 928,19	2 252 533,54	89	564 847,24	2 252 594,54			
30	565 165,84	2 252 361,09	60	564 992,86	2 252 423,68	90	564 897,86	2 252 599,5			

УСЛОВНЫЕ ОБОЗНАЧЕНИЯ

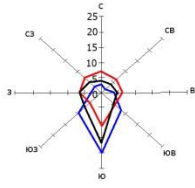
ГРАНИЦЫ

- Проектируемая граница населённого пункта
- Границы земельных участков, поставленных на кадастровый учёт
- Устанавливаемые красные линии в существующей застройке
- Поворотные точки красных линий

А-25.784-16 ГП.ОЧП						
Муниципальное казенное учреждение «Управление градостроительства и инфраструктуры администрации Добрянского муниципального района»						
Изм.	Коп.уч.	Лист	№док.	Подпись	Дата	
Директор	Гребенцов					
ГАП	Компаниец					
ГИП	Гребенцов					
Разработал	Цаплина					
Н/контроль	Левшунова					
				Стадия	Лист	Листов
				п	9	
				 АРХИВАРИУС		

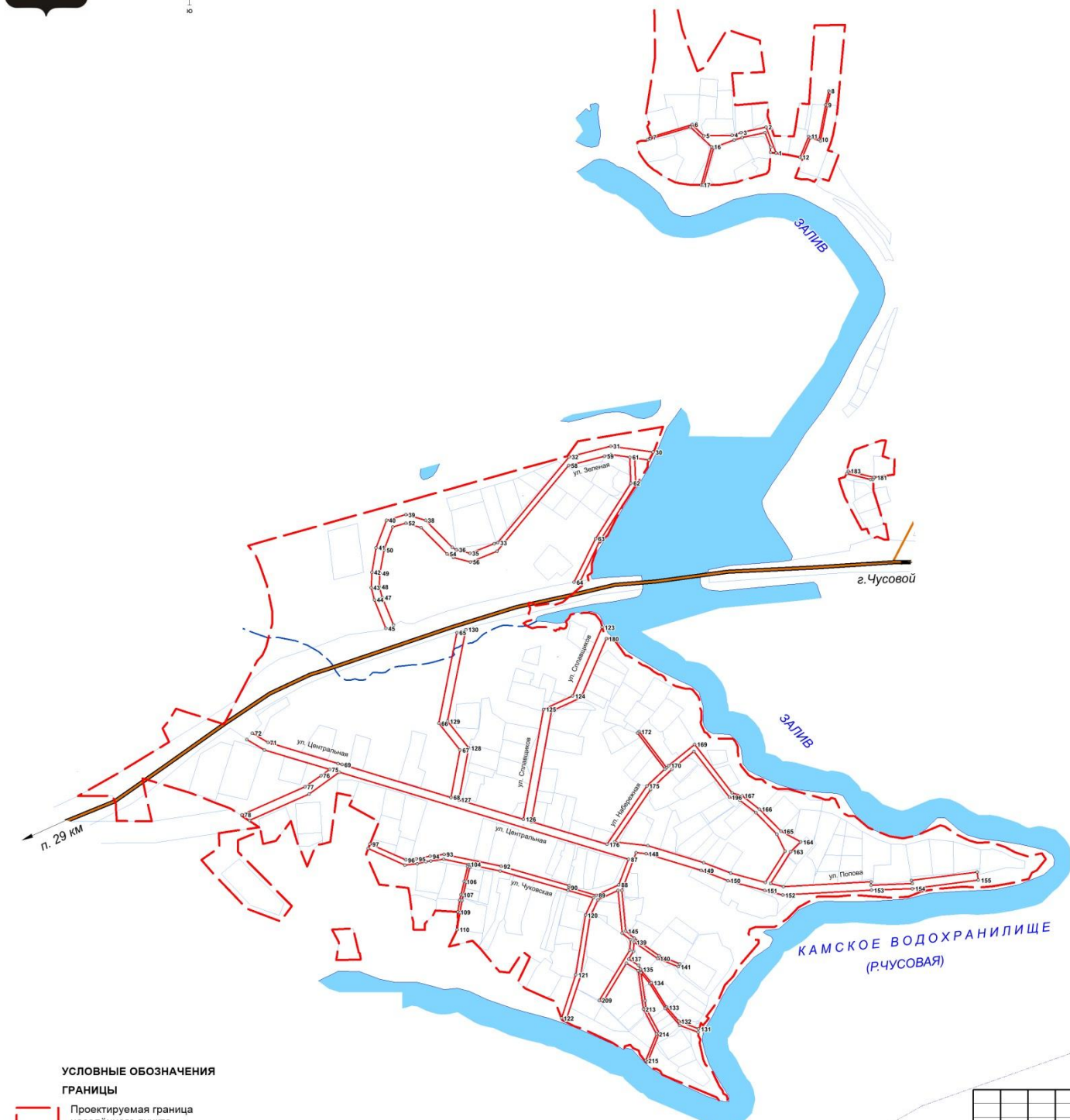
А3 420 x 297мм

Внесение изменений в Генеральный план Дивьинского сельского поселения
Добрянского муниципального района Пермского края



**ВНЕСЕНИЕ ИЗМЕНЕНИЙ В ГЕНЕРАЛЬНЫЙ ПЛАН ДИВЬИНСКОГО СЕЛЬСКОГО ПОСЕЛЕНИЯ
ДОБРЯНСКОГО МУНИЦИПАЛЬНОГО РАЙОНА ПЕРМСКОГО КРАЯ**

План красных линий.
Разбивочный чертеж красных линий.
п. Усть-Шалашная М 1:5000



Каталог координат поворотных точек красных линий

№	Y	Y	№	Y	Y	№	Y	Y
1	550 421,78	2 268 063,68	81	549 814,78	2 267 806,68	161	549 078,35	2 268 076,99
2	550 468,98	2 268 045,09	82	549 711,06	2 267 740,6	162	549 084,14	2 268 053,29
3	550 458,94	2 267 999,23	83	549 638,22	2 267 704,73	163	549 142,67	2 268 090,23
4	550 454,32	2 267 983,24	84	549 199,99	2 267 099,01	164	549 163,31	2 268 108,81
5	550 453,26	2 267 931,08	85	549 240,3	2 267 200,01	165	549 179,88	2 268 072,65
6	550 473,44	2 267 910,02	86	549 287,83	2 267 263,73	166	549 230,4	2 268 032,9
7	550 450,03	2 267 833,66	87	549 126,62	2 267 792,92	167	549 245,12	2 268 091,36
8	550 535,45	2 268 159,86	88	549 082,02	2 267 775,55	168	549 250,11	2 267 983,06
9	550 509,68	2 268 154,17	89	549 062,9	2 267 733,89	169	549 339,02	2 267 914,57
10	550 446,47	2 268 142,11	90	549 077,31	2 267 683,58	170	549 302,28	2 267 864,83
11	550 452,07	2 268 123,3	91	549 080,21	2 267 684,33	171	549 296,48	2 267 862,8
12	550 414,21	2 268 107,14	92	549 115,81	2 267 560,23	172	549 362,14	2 267 812,49
13	550 446,63	2 267 828,26	93	549 137,8	2 267 455,26	173	549 358,71	2 267 809,32
14	550 447,58	2 267 832,88	94	549 134,48	2 267 429,84	174	549 293,73	2 267 859,87
15	550 469,5	2 267 906,91	95	549 129,16	2 267 404,8	175	549 262,82	2 267 827,02
16	550 432,76	2 267 945,21	96	549 127,2	2 267 385,26	176	549 156,08	2 267 753,96
17	550 362,95	2 267 926,27	97	549 156,68	2 267 319,56	177	549 197,62	2 267 615,43
18	550 362,95	2 267 930,41	98	549 148,25	2 267 316,31	178	549 400,04	2 267 652,07
19	550 431,67	2 267 949,06	99	549 118,01	2 267 383,77	179	549 424,58	2 267 705,89
20	550 446	2 267 989,9	100	549 120,26	2 267 406,19	180	549 532,48	2 267 752,29
21	550 450,2	2 268 001,43	101	549 124,44	2 267 422,4	181	549 827,67	2 268 243,95
22	550 459,17	2 268 043,02	102	549 125,6	2 267 431,36	182	549 827,66	2 268 243,01
23	550 432,2	2 268 053,7	103	549 128,68	2 267 454,91	183	549 839,55	2 268 195,62
24	550 423,11	2 268 053,5	104	549 119,32	2 267 499,61	184	549 823,95	2 268 240,54
25	550 532,92	2 268 162,88	105	549 115,14	2 267 498,23	185	549 823,89	2 268 234,41
26	550 508,98	2 268 157,6	106	549 087,95	2 267 472,22	186	549 834,88	2 268 193
27	550 443,98	2 268 145,19	107	549 063,69	2 267 486,51	187	549 143,3	2 268 079,98
28	550 449,54	2 268 126,57	108	549 053,91	2 267 484,15	188	549 086,45	2 268 044,1
29	550 412,99	2 268 110,97	109	549 032,28	2 267 480,63	189	549 103,63	2 267 980,38
30	549 873,93	2 267 838,1	110	549 999,98	2 267 479,73	190	549 122,47	2 267 931,13
31	549 885,16	2 267 790,56	111	549 031,22	2 267 484,51	191	549 153,65	2 267 828,79
32	549 865,54	2 267 684,6	112	549 053,12	2 267 488,07	192	549 160,65	2 267 768
33	549 708,24	2 267 553,79	113	549 062,76	2 267 490,41	193	549 256,66	2 267 833,62
34	549 706,84	2 267 547,19	114	549 087,06	2 267 496,12	194	549 293,5	2 267 872,75
35	549 688,79	2 267 502,63	115	549 114,08	2 267 502,09	195	549 326,21	2 267 913,08
36	549 695,23	2 267 478,3	116	549 118,49	2 267 503,54	196	549 242,22	2 267 917,77
37	549 699,81	2 267 470,29	117	549 107,07	2 267 558,06	197	549 236,92	2 267 917,23
38	549 749,25	2 267 421,4	118	549 071,38	2 267 682,52	198	549 213,68	2 268 026,89
39	549 759,79	2 267 385,54	119	549 058,11	2 267 728,79	199	549 174,66	2 268 065,17
40	549 749,31	2 267 350,06	120	549 026,21	2 267 714,09	200	549 143,3	2 268 079,98
41	549 698,92	2 267 331,09	121	549 917,07	2 267 696,57	201	549 832,34	2 267 877,94
42	549 653,91	2 267 323	122	549 837,82	2 267 670,28	202	549 915,64	2 267 705,46
43	549 625,94	2 267 321,76	123	549 553,35	2 267 744,94	203	549 023,56	2 267 722,77
44	549 603,72	2 267 327,86	124	549 427,6	2 267 690,86	204	549 054,43	2 267 737,01
45	549 551,38	2 267 348,89	125	549 403,26	2 267 637,41	205	549 071,5	2 267 774,19
46	549 558,18	2 267 362,3	126	549 201,96	2 267 600,97	206	549 993,52	2 267 791,66
47	549 607,7	2 267 342,32	127	549 237,6	2 267 682,41	207	549 981,49	2 267 796,72
48	549 627,63	2 267 336,85	128	549 332,58	2 267 500,36	208	549 962,07	2 267 795,35
49	549 652,24	2 267 337,94	129	549 381,44	2 267 461,81	209	549 870,51	2 267 739,97
50	549 694,92	2 267 345,61	130	549 449,41	2 267 495,27	210	549 866,89	2 267 745,96
51	549 737,04	2 267 361,47	131	549 817,94	2 267 921,55	211	549 938,37	2 267 789,2
52	549 744,15	2 267 385,55	132	549 832,02	2 267 884,91	212	549 834,8	2 267 810,73
53	549 735,95	2 267 413,46	133	549 857,66	2 267 862,94	213	549 858,34	2 267 820,11
54	549 687,81	2 267 461,06	134	549 902,61	2 267 835	214	549 808,39	2 267 844,51
55	549 681,24	2 267 472,56	135	549 927,1	2 267 815,46	215	549 760,59	2 267 825,15
56	549 673,01	2 267 503,61	136	549 934,69	2 267 811,62	216	549 811,8	2 267 920,8
57	549 692,9	2 267 552,74	137	549 946,07	2 267 793,86	217	549 824,7	2 267 887,23
58	549 849,66	2 267 603,1	138	549 959,89	2 267 802,21	218	549 855,08	2 267 860,52
59	549 866,82	2 267 749,47	139	549 976,79	2 267 803,56	219	549 900,88	2 267 832,54
60	549 869,85	2 267 761,61	140	549 947,21	2 267 846,31	220	549 921,33	2 267 816,23
61	549 864,93	2 267 795,76	141	549 931,65	2 267 884,68	221	549 860,56	2 267 823,36
62	549 817,24	2 267 797,59	142	549 937,21	2 267 886,93	222	549 856,19	2 267 824,64
63	549 715,48	2 267 732,75	143	549 952,52	2 267 849,18	223	549 809,8	2 267 849,39
64	549 636,01	2 267 693,62	144	549 983,99	2 267 803,91	224	549 756,96	2 267 828,03
65	549 543,39	2 267 478,78	145	549 997,14	2 267 788,35			
66	549 377,58	2 267 445,75	146	549 071,5	2 267 781,23			
67	549 328,64	2 267 448,35	147	549 141,04	2 267 807,14			
68	549 241,94	2 267 467,97	148	549 180,9	2 267 825,72			
69	549 391,95	2 267 266,31	149	549 108,28	2 267 926,25			
70	549 304,14	2 267 261,01	150	549 089,6	2 267 975,05			
71	549 342,74	2 267 532,6	151	549 071,31	2 268 042,62			
72	549 359,27	2 267 104,39	152	549 063,25	2 268 075,59			
73	549 347,98	2 267 094,23	153	549 072,31	2 268 238,18			
74	549 328,88	2 267 126,58	154	549 075,04	2 268 313,42			
75	549 293,15	2 267 245,48	155	549 090,36	2 268 434,08			
76	549 281,9	2 267 229,57	156	549 105,25	2 268 432,19			
77	549 261,41	2 267 200,57	157	549 089,07	2 268 311,53			
78	549 210,33	2 267 085,4	158	549 084,03	2 268 313,09			
79	549 859,88	2 267 830,75	159	549 081,3	2 268 237,85			
80	549 863,62	2 267 804,82	160	549 087,28	2 268 237,35			

УСЛОВНЫЕ ОБОЗНАЧЕНИЯ

ГРАНИЦЫ

- Проектируемая граница населённого пункта
- Границы земельных участков, поставленных на кадастровый учёт
- Устанавливаемые красные линии в существующей застройке
- Поворотные точки красных линий

А-25 784-16 ПКП					
Муниципальное казенное учреждение «Управление градостроительства и инфраструктуры администрации Добрянского муниципального района»					
Имя	Кол. уч.	Лист	Подпись	Дата	Страницы
Директор	Гребенцов				п. 10
ГАП	Копылов				
ГИП	Гребенцов				
Разработал	Щепина				
Никто	Лавшова				

